

Powered by Leaflet — © OpenStreetMap contributors

La route du Haut-Bugey - circuit Monts Berthiand



Consultez ce circuit sur votre ordinateur ou votre mobile

www.cirkwi.com/circuit/67760

Au départ d'Izernore, ancienne cité gallo-romaine, ce circuit de 75 km vous transportera tantôt sur les bords de la rivière d'Ain tantôt sur les hauteurs. Avec une histoire débutée il y a des milliers d'années, nombre d'éléments attestent du temps qui passe et sauront attirer votre curiosité.

Départ : **46.21983, 5.55444**
2 Rue du Stade 01580 Izernore

Style du circuit : **Roadtrip \ Découverte**

Difficulté :	<input type="checkbox"/> <input type="checkbox"/> <input type="checkbox"/> <input type="checkbox"/> <input type="checkbox"/>	<input type="checkbox"/> <input type="checkbox"/> <input type="checkbox"/> <input type="checkbox"/> <input type="checkbox"/>	<input type="checkbox"/> <input type="checkbox"/> <input type="checkbox"/> <input type="checkbox"/> <input type="checkbox"/>
			<input type="checkbox"/>
	<input type="checkbox"/> <input type="checkbox"/> <input type="checkbox"/> <input type="checkbox"/> <input type="checkbox"/>	<input type="checkbox"/> <input type="checkbox"/> <input type="checkbox"/> <input type="checkbox"/> <input type="checkbox"/>	<input type="checkbox"/> <input type="checkbox"/> <input type="checkbox"/> <input type="checkbox"/> <input type="checkbox"/>

Distance : **76.9 km** 780 m 1488 m
 278 m -1474 m




Place de l'Eglise 01580 Izernore


Altitude : 465m

Categorie : Art & Musées


Musée archéologique d'Izernore



Credit :



Credit :



Credit : OT Izernore Monts

TourismeHautBugey©2014_MarcChatelain HautBugey©2014_MarcChatelain Berthiand

De belles séries d'objets reprennent vie dans un parcours rythmé par la reconstitution d'ambiances propres à l'univers de l'archéologie. Agencées par grands thèmes, les collections retracent les différentes facettes de la ville antique, Isarnodurum.

Plongez dans le quotidien de l'archéologue depuis la découverte de l'objet sur un chantier de fouilles jusqu'à son exposition dans un musée. Quatre salles se succèdent et apportent des éclairages tout à la fois sur des thématiques liées à l'Antiquité romaine et sur les pratiques et techniques de l'archéologie.

Informations complémentaires :

Période d'ouverture : Ouvert mercredi, jeudi et vendredi de 9h à 12h et de 14h à 17h de janvier à mai et de septembre à décembre. Ouvert tous les jours de 9h à 12h et de 14h à 18h sauf dimanche et lundi de juin à août.

Bons Plans : Un petit livret-jeu est à votre disposition pour découvrir en famille d'une manière ludique, le monde de l'archéologie et la vie quotidienne des habitants d'Isarnodurum ...

Mis à jour par : Office de Tourisme intercommunal Haut-Bugey - 06/09/2017
Signaler un probleme

Tarif(s) : Adulte : 2 € Etudiant, chômeur : 1 € Enfant jusqu'à 18 ans : gratuit


Plus d'informations : <https://base.apidae-tourisme.com/permalink/consulter/objet-touristique/169293/>

B Chemin des Colonnes 01580 Izernore

Altitude : 450m

Categorie : Monuments et Architecture

Vestiges du temple gallo-romain



Credit : OT Izernore

Vestiges gallo-romains d'un temple dédié à une divinité encore incertaine. D'abord petite bourgade gauloise, Izernore est devenu à l'époque gallo-romaine un important vicus. Seuls les vestiges d'un temple, uniques dans l'Ain, à la divinité encore mystérieuse reste les témoins de cette période clef de notre histoire locale.

Informations complémentaires :

Plus d'informations : <https://base.apidae-tourisme.com/permalink/consulter/objet-touristique/180979/>

Période d'ouverture : Toute l'année : ouvert tous les jours.

Tarif(s) : Gratuit

Bons Plans : Ouverture des grilles pour les particuliers lors des visites organisées pendant les Journées Européennes du Patrimoine.


Mis à jour par : Office de Tourisme intercommunal Haut-Bugey - 28/05/2015
Signaler un probleme

C 01580 Izernore

Altitude : 410m

Categorie : Point d'intérêt naturel

Rivière et lac de l'Oignin



Credit : OTIMB

La rivière de l'Oignin serpente au pied des Monts Berthiand pour se jeter, au nord, dans la rivière d'Ain. A mi-parcours, le barrage de Charmine retient ses eaux, formant ainsi un paisible lac. Ce site idéal accueille promeneurs, pêcheurs et golfeurs.

Affluent de la rivière d'Ain, l'Oignin est la seule rivière du département à couler du sud vers le nord. Espace privilégié pour les amateurs de pêche, l'Oignin change régulièrement d'aspect passant des tourments de gorges et de sauts à un cours plus tranquille, se transformant même en très joli lac.

Les Gorges du Val d'Enfer font parties de la rivière de l'Oignin.

Informations complémentaires :

Plus d'informations : <https://base.apidae-tourisme.com/permalink/consulter/objet-touristique/180977/>

Période d'ouverture : Accès libre toute l'année.

Tarif(s) : Gratuit

Bons Plans : Une balade familiale le long de la rivière de l'Oignin est décrit dans une des Promenades des Monts Berthiand. Deux circuits balisés "le tour de la retenue de Charmine" et "les deux vallées" permettent de découvrir la rivière par la randonnée pédestre.

Mis à jour par : Office de Tourisme intercommunal Haut-Bugey - 26/03/2015
Signaler un probleme

D Chalour 01250 Corveissiat

Altitude : 0m

Categorie : Monuments et Architecture

Barrage de Cize-Bolozon



La centrale hydro-électrique de Cize-Bolozon construite sur l'Ain entre 1928 et 1931, était prévu pour l'alimentation des usines du Creusot et de Decize, le surplus pour les compagnies qui fournissait Gueugnon, Bourges, Dijon, Lyon.

À l'époque de la construction du barrage de Cize-Bolozon, les sociétés d'électricité avaient chacune leurs usines, leurs lignes électriques et leurs clients. La centrale hydro-électrique de Cize-Bolozon construite sur l'Ain entre 1928 et 1931 par la société "l'Energie Electrique Rhône-Jura" était prévu pour améliorer l'alimentation des usines métallurgiques du Creusot et des houillères de Decize, le surplus étant revendu à la "Compagnie Bourguignonne de Transport d'Energie" qui fournissait Gueugnon, Bourges, Dijon, Lyon et voulait renforcer ses débouchés vers la région parisienne. Cette usine était la plus importante de la vallée de l'Ain. Actuellement sa production, comme celle de la plupart des autres usines de la vallée s'en va sur le réseau régional 63 000 V.

La construction du barrage à travers une rivière aussi capricieuse qu'était l'Ain à l'époque n'a été rendue possible que par la confection d'enceintes circulaires en palplanches.

Les crues nombreuses et exceptionnellement violentes du printemps et de l'été 1930 ont à plusieurs reprises noyé le chantier, mais la pugnacité des hommes a vaincu les déchaînements de la nature.

Avec ses superstructures, le barrage est typique des constructions de cette époque. Sa disposition était rendue nécessaire par le type de vannes plates de 60 tonnes roulant sur des trains de chenilles, appelées vannes "Stoney".

La grue imposante, aujourd'hui déclassée, est utilisée pour mettre en place les batardeaux de béton stockés près du pont et que l'on place les uns sur les autres pour former une espèce de barrage voûte devant les vannes que l'on veut réparer et qui peuvent ainsi être mise "hors d'eau". Cette grue a aussi quelquefois servi à transborder des marchandises ou de petits bateaux de part et d'autre du barrage, puisque l'Ain était navigable à l'époque

Informations complémentaires :

Plus d'informations : <https://base.apidae-tourisme.com/permalink/consulter/objet-touristique/396879/>

Mis à jour par : Office de Tourisme Intercommunal Bresse-Revermont - 26/09/2014
[Signaler un probleme](#)




01450 Bolozon

Altitude : 0m


Categorie : Monuments et Architecture

Viaduc de Cize-Bolozon



Credit :

TourismeHautBugey@2014_MarcChatelain



Credit : OTizMb

Ce viaduc au dessus de la rivière d'Ain est remarquable. Il possède un passage routier et un autre ferrovière.

Ouvrage monumental, le viaduc permet de rejoindre les deux rives de la rivière d'Ain au niveau de l'épaulette de Cize-Bolozon. Construit en 1872, dynamité par les maquisards en 1944, il a été reconstruit à l'identique 3 ans plus tard.

La partie supérieure permet le passage des trains et TGV de la "Ligne des Carpates" à 52,50 m au-dessus de la rivière.

Informations complémentaires :

Période d'ouverture : Toute l'année : ouvert tous les jours.

Mis à jour par : Office de Tourisme intercommunal Haut-Bugey - 26/03/2015
[Signaler un probleme](#)

Tarif(s) : Gratuit

Plus d'informations : <https://base.apidae-tourisme.com/permalink/consulter/objet-touristique/86470/>




01580 Izemore

Altitude : 280m

Categorie : Point d'intérêt naturel

Gorges de l'Ain



Credit :

TourismeHautBugey@2014_MarcChatelain

[De Coiselet à Merpuis, la rivière d'Ain serpente entre les hautes et étonnantes](#)

falaises karstiques.

La rivière d'Ain, longue de près de 200 km, a longtemps servi de voie de communication entre les Montagnes du Jura et le fleuve Rhône. Les maîtres nautoniers, l'utilisaient alors pour transporter bois et marchandises sur des radeaux "les Navoys" jusqu'aux foires de Lyon. Aujourd'hui cette étonnante rivière est l'espace idéal pour des vacances sportives (sentier du vertige, spéléologie, randonnée) ou en famille (promenade, pédal'eau).

Sur près de 50 km, surplombez la rivière en haut des falaises et profitez des points de vue. Découvrez aussi, le long de la rivière, des sites remarquables tels que barrages, ponts et cascades.

Informations complémentaires :

Période d'ouverture : Accès libre toute l'année.

Mis à jour par : Office de Tourisme intercommunal Haut-Bugey - 26/03/2015
Signaler un problème

Tarif(s) : Gratuit

Plus d'informations : <https://base.apidae-tourisme.com/permalink/consulter/objet-touristique/180968/>



D91A 01250 Corveissiat

Altitude : 280m

Categorie : Monuments et Architecture

VIADUC DE CIZE BOLOZON ET RIVIÈRE D'AIN

La Rivière d'Ain peut surprendre par son extraordinaire contraste : une alternance de gorges bordées de falaises calcaires au Nord, des rivages envahis par une végétation luxuriante avec des plages de galets au Sud... Pour franchir la rivière d'Ain et ses gorges, de remarquables ouvrages ont été réalisés. À l'exemple du plus célèbre : le viaduc de Cize Bolozon. Sur deux étages, il livre à la fois passage au rail et à la route.



250 Rue du Courtil Galant 01580
Sonthonnax-la-Montagne

Altitude : 680m

Categorie : Divers

TRAVAIL OU ENGIN À FERRER,

Ce petit patrimoine se retrouvait dans chaque village. Son ossature-bois très résistante, couverte d'un toit et autrefois équipée de sangles et petits matériels servait à contenir les animaux lors de leur ferrage. De fait, les maréchaux-ferrants pouvaient ferrer seul.



D11D 01460 Nurieux-Volognat

Altitude : 630m

Categorie : Château, Eglise & Abbaye

CHAPELLE DE MORNAY ET POINT DE VUE SUR LA CLUSE DE NANTUA

La cluse de Nantua forme une cuvette encaissée entre les montagnes et débouche sur une plaine. Cette configuration est facilement visible depuis le panorama de la chapelle de Mornay. Cette dernière recouverte d'un toit de lauze date du 12^e siècle. Elle est classée Monument Historique.



50 Route du Berthiand 01460
Nurieux-Volognat

Altitude : 484m

Categorie : Art & Musées

LE TAM-TAM

Nurieux, village de l'inventeur et lieu de production du célèbre tam-tam né dans les années 1970. Ce tabouret en forme de diabolo empruntant son nom à l'instrument de musique africain est depuis maintes fois revisité.



Étables 01430 Ceignes

Altitude : 717m

Categorie : Point d'intérêt naturel

MARAI DES LÈCHES

Le marais des Lèches, du nom d'une herbe commune, est équipé d'un observatoire et d'un sentier sur pilotis qui autorisent une découverte de son environnement grâce à des panneaux thématiques et un livret. Site agréable pour une pause détente avec ses coins piques-nique en pleine nature.




Balvay 01450 Leyssard

Altitude : 623m

Categorie : Points de vues et panorama

Mont Balvay



Credit : montbalvay_jforay_2011

Surplombant la rivière d'Ain, ce site offre une vue imprenable. Vous découvrirez également au sommet les ruines d'une ancienne forteresse.

Informations complémentaires :

Période d'ouverture : Accès libre toute l'année.

Plus d'informations : <https://base.apidae-tourisme.com/permalink/consulter/objet-touristique/106300/>

Tarif(s) : Gratuit

Mis à jour par : Office de Tourisme intercommunal Haut-Bugey - 26/03/2015

[Signaler un probleme](#)

Auteur :

Fédération Départementale des Routes

Touristiques de l'Ain

34 rue du général delestraint 01002

BOURG EN BRESSE

<http://www.routes-touristiques-ain.com>

info@routes-touristiques-ain.com