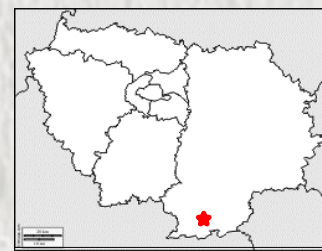


La Pierre de Château-Landon

Château-Landon, petite ville de renom peut être considérée comme la « perle du Gâtinais ». Sur un plateau calcaire dominant le Fusain, Château-Landon prend volontiers des allures de Rocamadour, surtout vue depuis le Sud. Fortification, clocher porte de Saint-André, clocher de l'église Notre-Dame, abbaye de Saint-Séverin qui ressemble au Mont-Saint-Michel, tour romane de Saint-Thugal, chapelle des Templiers, jardins et terrasses s'étagent le long de son promontoire rocheux vu depuis la rivière. La pierre calcaire des carrières de Château-Landon a été utilisée pour la construction de nombreux édifices parisiens, dont le Sacré-Coeur de Montmartre. Elle a pour particularité de se nettoyer elle-même sous l'action de l'eau de pluie. Ceci explique la blancheur permanente de la pierre de Château-Landon.



Église et Tour de Château-Landon – Photo ©



Voir carte IGN n°2418 O Corbeilles et 2418 E Château-Landon

Départ : Château-Landon, place du marché
GPS : N48°08'58.4" E002°42'11.1
UTM : 31U 0477914 5332966

Accès par la D40 à 15 km au sud de Nemours

Informations pratiques : Commerces, alimentation

Charte du randonneur

- Ne vous écartez pas des chemins balisés.
- En cas de doute sur le cheminement, le balisage est prioritaire sur le descriptif.
- Respectez la nature et la propriété privée.
- N'abandonnez pas de débris.
- Évitez de fréquenter les itinéraires en période de chasse (renseignez-vous auprès des mairies ou de la fédération des chasseurs de Seine et Marne).
- Refermez barrières et clôtures après votre passage.
- Lorsque cela est possible, retirez tout obstacle sur votre chemin.


Fiche réalisée par le Comité Départemental de la Randonnée Pédestre de Seine et Marne (Codérando77) avec le concours de l'Office du Tourisme du Pays Fertois.

Elle fait partie d'une collection téléchargeable à partir du site :

www.randonnee-77.com



Château-Landon La vallée du Fusain



Lavoir de Château-Landon – Photo ©

Château-Landon, aux confins Sud de la Seine-et-Marne mérite cette balade pour son site et ses carrières de pierre blanches. Un dépaysement total par les ponts de la vallée du Fusain et ses lavoirs.



7,7 km



2 h 30



Jaune



Facile

CODERANDO 77
Quartier Henri IV - Place d'Armes
77300 FONTAINEBLEAU
01 60 39 60 69 – www.randonnee-77.com -

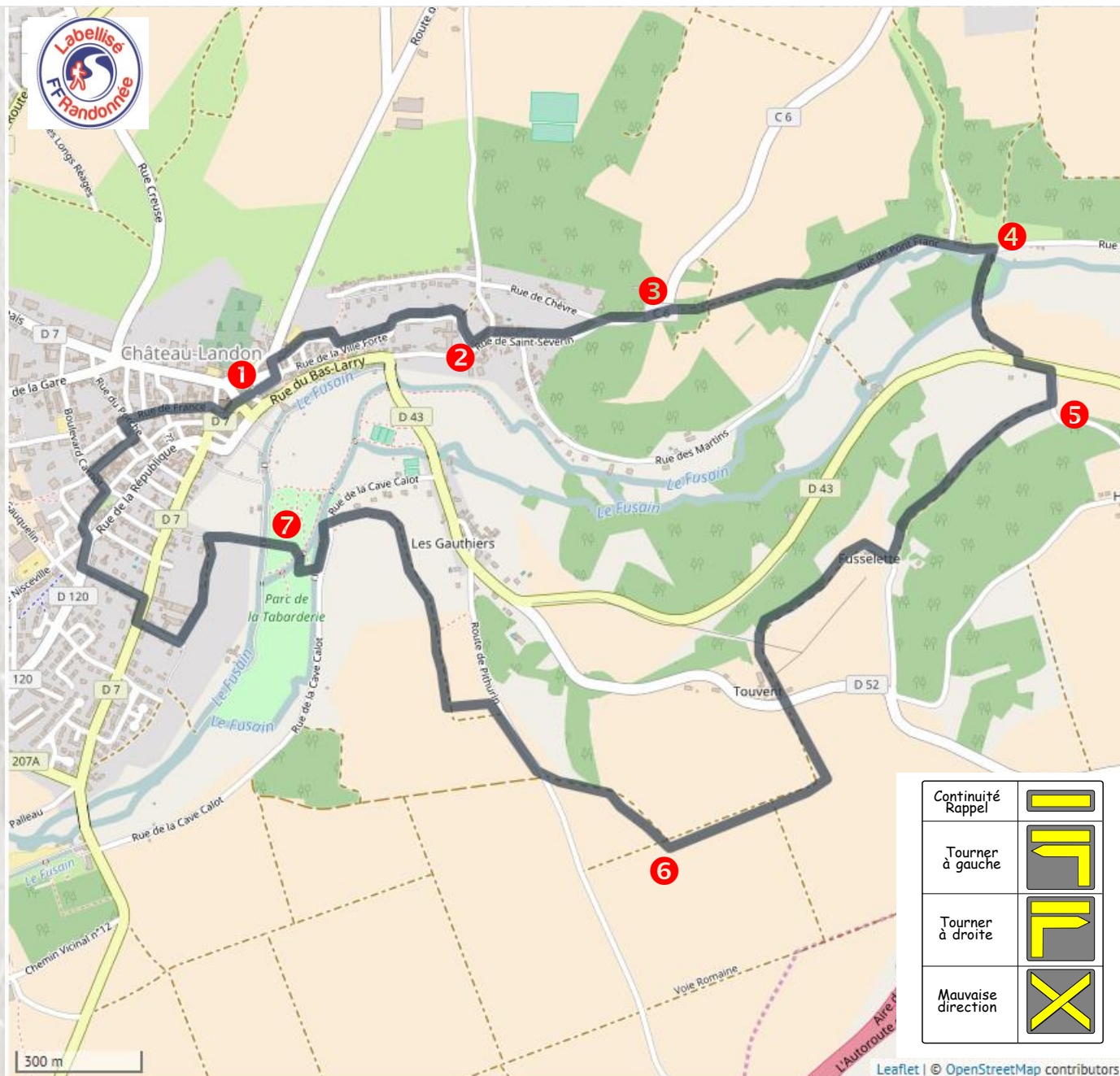


Mise à jour - Août 2018 -

La vallée du fusain



- 1** De la place du marché, rejoindre la tour Madeleine en prenant en face la route de Souppes. Traverser le mail, monter l'escalier et tourner à gauche juste après la porte. Emprunter la rue Moïse à gauche. Au bout, tourner à gauche. Dans le virage de l'abbaye, emprunter à gauche l'escalier. En bas, prendre la rue des Chèvres à droite. 100 m plus loin, s'engager à droite dans le passage.
- 2** Remonter à gauche la route de Mocpoix.
- 3** Après la dernière maison, s'engager dans le chemin qui monte à droite et poursuivre sur la route dans le prolongement de la descente.
- 4** Rejoindre et franchir le pont en pierre à droite. Passer les deux ponts qui suivent. Emprunter la D 43 à gauche, puis prendre une route à droite.
- 5** Tourner à droite, traverser un bois et se diriger encore à droite. Couper la D 32 et aller en face. Le chemin oblique à droite.
- 6** Virer à droite derrière le grillage et le longer. Prendre la route à droite sur 250 m puis s'engager à gauche sur un chemin qui part à droite. Emprunter la route à gauche. Après le bâtiment et le grillage, obliquer à droite, franchir le pont et entrer dans le parc de la Tabarderie.
- 7** Passer un deuxième pont et poursuivre tout droit. Emprunter un pont de pierre. Monter la rue en face sur 200 m. Tourner à gauche par le sentier gazonné longeant le mur d'enceinte. Au bas de Saint-André, prendre à droite puis la rue Charles-de-Gaulle à droite. Rattraper à gauche la rue Saint-André puis traverser la place Saint-André. S'engager à droite dans la rue Grande, puis à gauche rue du Porche. Suivre immédiatement la rue France à droite. Contourner l'église par la droite et rejoindre la place du Marché à gauche.



Continuité Rappel	
Tourner à gauche	
Tourner à droite	
Mauvaise direction	

Leaflet | © OpenStreetMap contributors

Le balisage de l'itinéraire que vous empruntez est réalisé et entretenu par les 250 baliseurs du comité départemental de la Randonnée Pédestre de Seine et Marne (Codérando 77). Il fait partie des 4500 km de chemins de promenade et de randonnée existant sur le département.

Si vous constatez des anomalies lors de vos randonnées (erreurs ou manques de balisage, mauvais entretien, dépôts sauvages, ...), veuillez en aviser le Codérando 77 en vous connectant à l'adresse <http://sentinelles.sportsdenature.fr/> et en sélectionnant l'activité "randonnée".