



16

**Marcoux 30km**

- ▲ 992m
- ▲ -992m
- 🕒 3h45 à 3h45

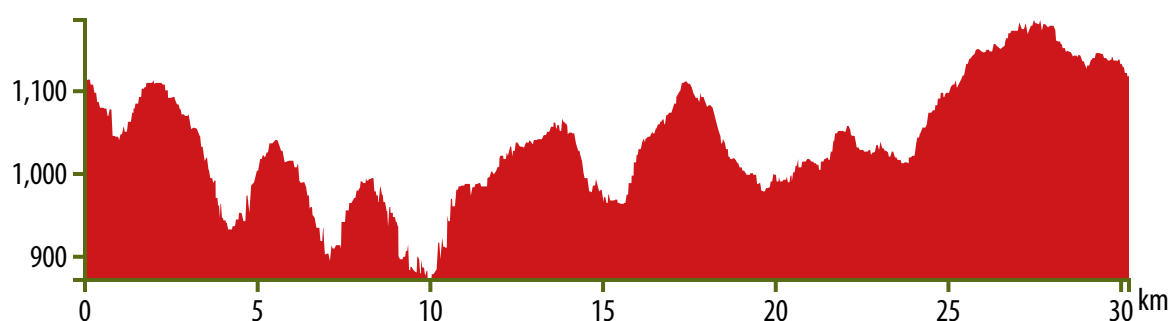
30.2 km

**Marcoux 30km**

16

**CARACTÉRISTIQUES**

|      |                         |
|------|-------------------------|
| Type | Randonnée Trail         |
| 📍    | 30.2km                  |
| ▲    | 992m                    |
| ▲    | -992m                   |
| 🕒    | min. 3h45 max. 3h45     |
| Etat | Fermé balisage en cours |



Ce circuit démarre sur le versant nord et les forêts de sapins pour redescendre vers la vallée de la Saint Bonnette, il traverse des petits hameaux toujours habités, enjambe les petits ruisseaux caractéristiques de cette montagne de moyenne altitude. Il passe par le bourg de Montregard (le mont du regard), où la vue est exceptionnelle. Depuis les vallées du Lignon et de la Loire, elle passe par le plus grand amoncellement de Sucs d'Europe pour découvrir le mont Gerbier des Joncs derrière le géant des Cévennes le Mont Mézenc. Sur le chemin de son retour, un arrêt s'impose au château de Marcoux, demeure réhabilitée de Louise de Romezin au XVII<sup>e</sup> siècle qui reçut le

grand saint local : Saint Jean François Régis.

Au travers de notre pratique, il est indispensable de respecter le travail des agriculteurs, autres exploitants et propriétaires qui nous accueillent sur leurs terrains : Afin que les troupeaux ne s'échappent pas, bien refermer toutes les clôtures électriques et ne pas les endommager !

Également, ne pas déranger les troupeaux, saluez les personnes croisées d'un amical « bonjour », et bien entendu ramenez tous vos déchets ! Ne couper pas les itinéraires à travers les prairies, ne pas non plus picniquer !



DES TERRITOIRES À DÉCOUVRIR EN COURANT ! 100% Trail

**+ DE 400 parcours À DÉCOUVRIR À TRAVERS L'EUROPE !**

Téléchargez la nouvelle appli et laissez-vous guider sur + de 400 parcours !

- 1 GÉOLOCALISEZ-VOUS
- 2 RETROUVEZ LES PARCOURS
- 3 ENREGISTREZ VOS CHRONOS

Stations de Trail

Application disponible sur App Store & google Play

**LOGO SPÉCIFIQUE DES PARCOURS**

BALISAGE ATELIERS

EXEMPLE DE PARCOURS N°2 NIVEAU VERT

ATELIER VMA B VMA 100 m

ATELIER CÔTE Côte 260m ARRIVÉE

**RaidLight**

SHARE THE TRAIL RUNNING EXPERIENCE









TEAM RAIDLIGHT

Nathalie MAUCLAIR

www.raidlight.com





-  Base d'accueil
-  Point de départ
-  Point d'arrivée
-  Nature
-  Partenaire
-  Histoire
-  Panorama
-  Infos