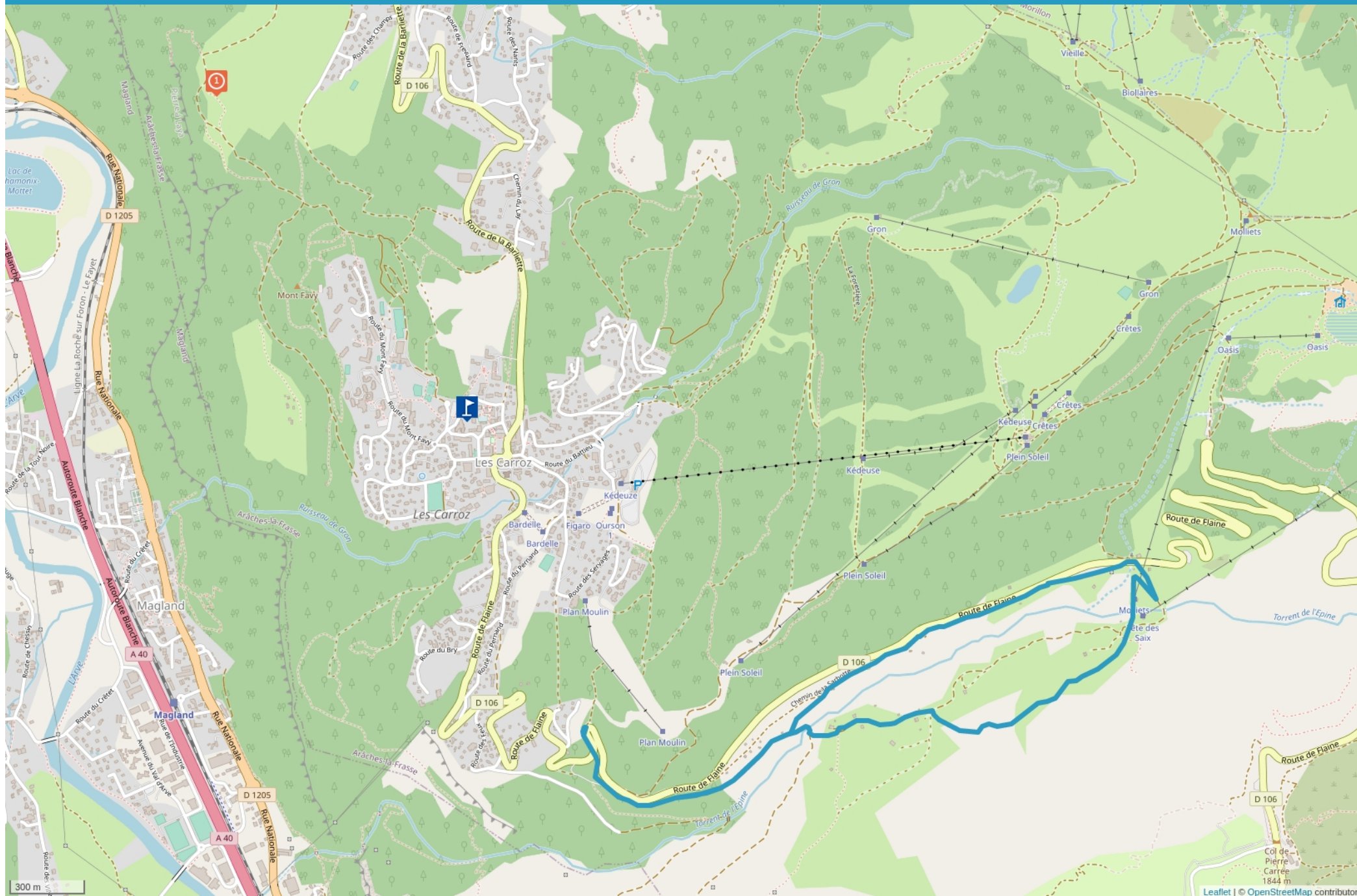


SENTIER RAQUETTES N°8 - BOUCLE DES MOLLiets



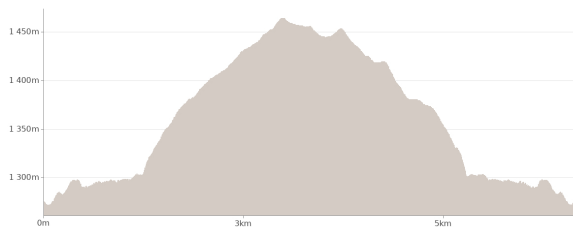
Cet itinéraire vous est fourni à titre indicatif. Cirkwi ne certifie pas la fiabilité des informations contenues dans les textes, cartes ou photos de cet itinéraire. Retrouvez plus d'infos sur www.cirkwi.com




Mise à jour le 12/03/23 par OFFICE DE TOURISME LES CARROZ et généré par www.cirkwi.com

Sentier raquettes n°8 - Boucle des Molliets

@Les Carroz Fabrice Espace Outdoor



Départ : Centre sportif - 74300 LES CARROZ-D'ARÂCHES

 6.00 km

 2h

 maxi 1464 m

 mini 1271 m

Facile

 230 m

 230 m

CONTACT

Téléphone : 04 50 90 00 04

PÉRIODE D'OUVERTURE

Du 01/12 au 18/04.

Sous réserve de conditions d enneigement.

Cet itinéraire vous est fourni à titre indicatif. Cirkwi ne certifie pas la fiabilité des informations contenues dans les textes, cartes ou photos de cet itinéraire. Retrouvez plus d'infos sur www.cirkwi.com

Proposé par :

OFFICE DE TOURISME LES CARROZ

"Ce PDF a été généré à partir de Cirkwi, la plateforme de partage d'activités touristiques qui vous fait voyager" www.cirkwi.com/circuit/231881



1

Arâches - 74300 LES CARROZ-D'ARÂCHES - Altitude : 1742m

Points de vues et panorama



Point de vue de la Pierre à Laya

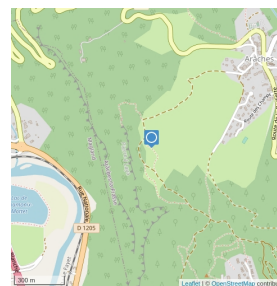
En bordure de falaise, face à la Pointe d'Areu, une table de lecture permet de contempler le paysage.

CONTACT

Téléphone : 04 50 90 00 04

PÉRIODE D'OUVERTURE

Toute l'année.



Mise à jour le 12/03/23 par OFFICE DE TOURISME LES CARROZ et généré par www.cirkwi.com