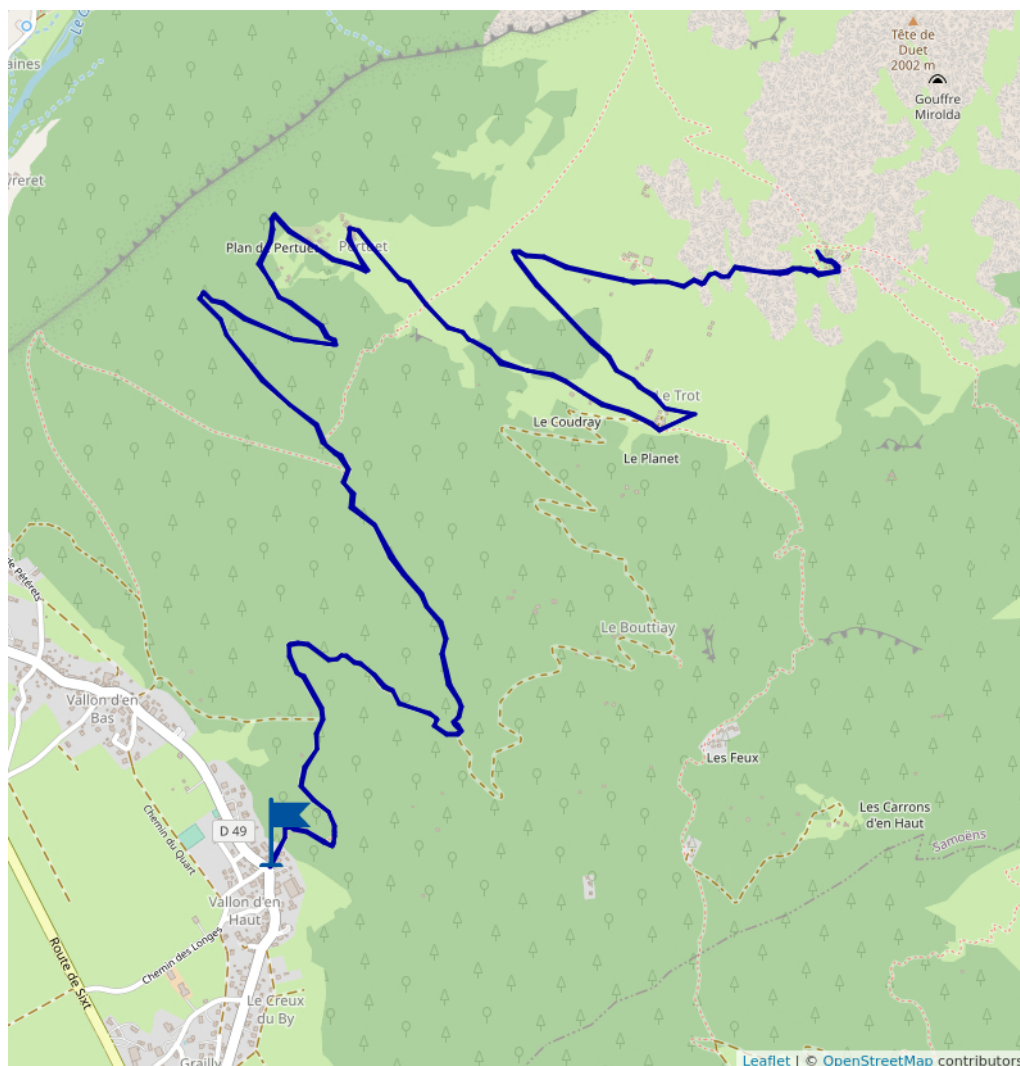


Sous le Criou

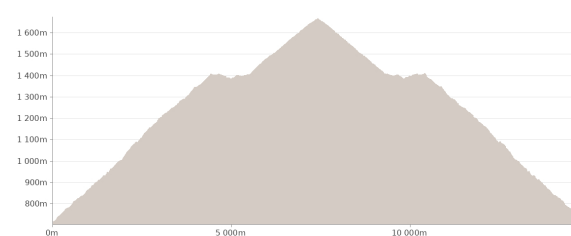
Proposé par :
infos4

"Ce PDF a été généré à partir de Cirkwi, la plateforme de partage
d'activités touristiques qui vous fait voyager"




www.cirkwi.com/circuit/266012



OT Samoëns (photoclique)



 13.47 km
 2h30
 maxi 1664 m
 mini 713 m

Moyen 
 1404 m
 -1404 m

Montagne symbole surplombant le village de Samoëns.

Départ: Vallon d'en haut

A découvrir: les chalets d'alpage de Pertuet, du Trot (buvette), du Criou et des Feux.

