



14

23 km

Le Felletin 23km

- ▲ 921m
- ▲ -921m
- 🕒 2h45 à 2h45



DES TERRITOIRES À DÉCOUVRIR EN COURANT ! 100% Trail

+ DE 400 parcours À DÉCOUVRIR À TRAVERS L'EUROPE !

Téléchargez la nouvelle appli et laissez-vous guider sur + de 400 parcours !

- 1 GÉOLOCALISEZ-VOUS
- 2 RETROUVEZ LES PARCOURS
- 3 ENREGISTREZ VOS CHRONOS

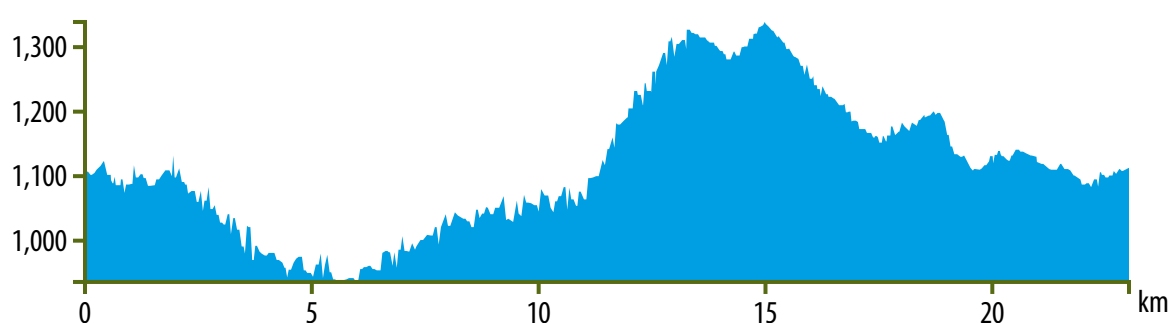
Stations de Trail

Application disponible sur App Store & google Play

Le Felletin 23km

CARACTÉRISTIQUES

Type	Randonnée Trail
📍	23km
▲	921m
▲	-921m
🕒	min. 2h45 max. 2h45
Etat	Fermé balisage en cours



Ce circuit démarre vers le nord en suivant le tracé du GR7 (Pilat - Aigoual) il atteint le sommet du Felletin à 1300 m d'altitude. Une table d'orientation permet de détailler un panorama magnifique : au premier plan, les contreforts est du massif central, au deuxième plan, la vallée du Rhône et en arrière plan la chaîne des Alpes qui s'étire depuis le Mont Blanc jusqu'au Mont Ventoux. Le retour descend en espaçant les courbes de niveau sur une large piste forestière qui vient rejoindre près du point de départ le GR7 retour sur St Bonnet.

Au travers de notre pratique, il est indispensable de respecter le travail des agriculteurs, autres exploitants et propriétaires qui nous accueillent sur leurs terrains : Afin que les troupeaux ne s'échappent pas, bien refermer toutes les clôtures électriques et ne pas les endommager ! Également, ne pas déranger les troupeaux, saluez les personnes croisées d'un amical « bonjour », et bien entendu ramenez tous vos déchets ! Ne couper pas les itinéraires à travers les prairies, ne pas non plus picniquer !

LOGO SPÉCIFIQUE DES PARCOURS

BALISAGE ATELIERS

EXEMPLE DE PARCOURS N°2 NIVEAU VERT

ATELIER VMA B VMA 100 m Station de Trail

ATELIER CÔTE Côte 260m ARRIVÉE Station de Trail

RaidLight

SHARE THE TRAIL RUNNING EXPERIENCE

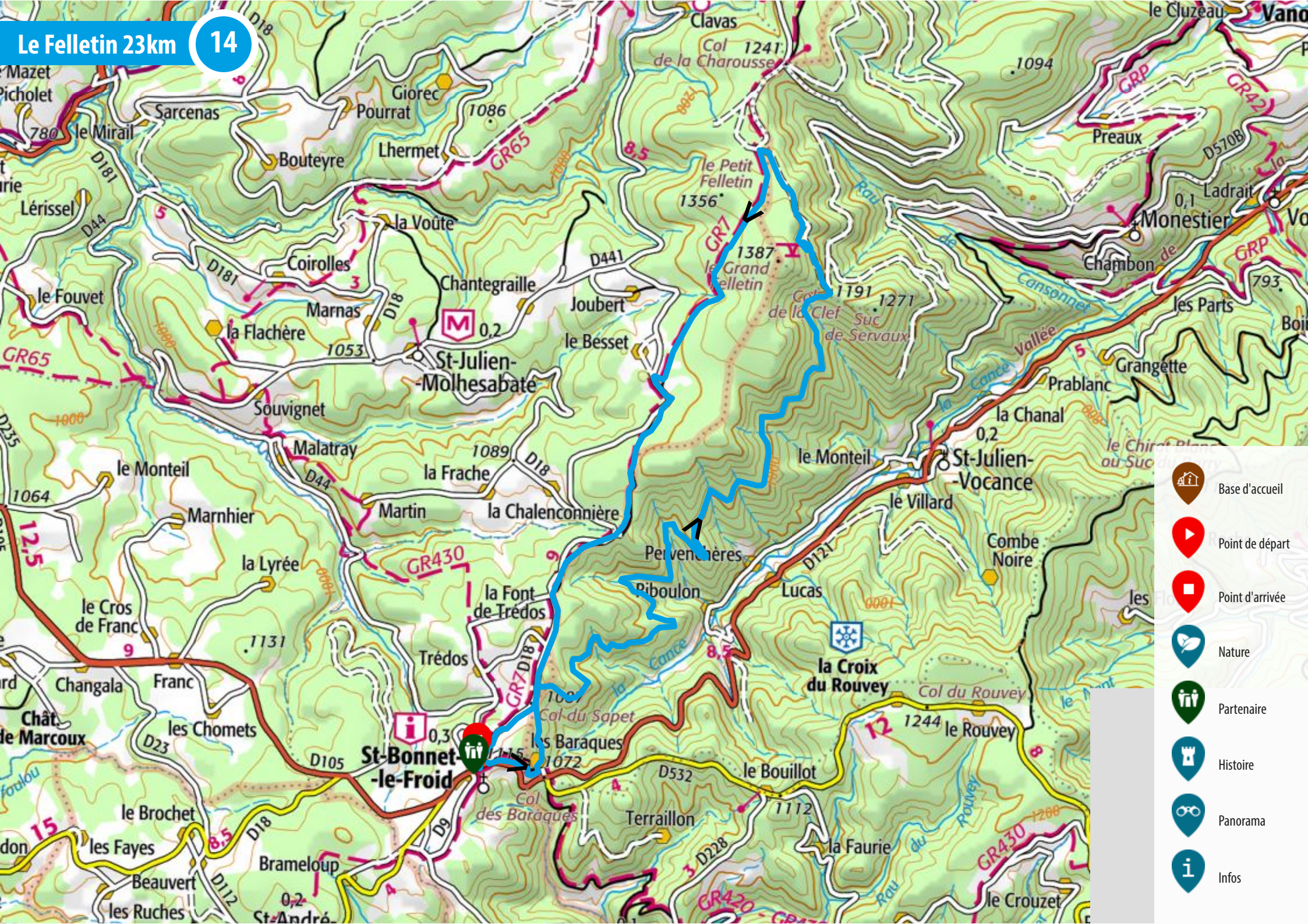
TEAM RAIDLIGHT









Nathalie MAUCLAIR

www.raidlight.com

Le Felletin 23km

14



-  Base d'accueil
-  Point de départ
-  Point d'arrivée
-  Nature
-  Partenaire
-  Histoire
-  Panorama
-  Infos