




**ITINÉRAIRE DE  
RANDONNÉE PÉDESTRE**

-  4h00
-  8 km
-  584 m
-  575 m
-  Boucle
-  Itinéraire balisé
- 
- 

## Circuit des batteries 1448 M

Une randonnée en forêt jusqu'à la crête nord des Hurtières à la rencontre du passé militaire et minier de la région où se trouvent quatre blockhaus datant des années 1880.

**PÉRIODES D'ACCESSIBILITÉ :** Toute l'année.

**TOP 25 IGN 3433 Carte IGN spéciale Porte de Maurienne en vente à l'office de tourisme**

**BALISAGE :** Balisage PDIPR


**NATURE DU TERRAIN :** Cailloux - Terre

### DÉPART :

La Minière 73220 Saint-Georges-d'Hurtières

### DESRIPTIF :

Au parking, prendre le chemin qui part monte de façon à rattraper la route puis continuer jusqu'à la piste forestière qu'il faut suivre jusqu'au premier croisement. Emprunter ce sentier assez raide jusqu'à son terme en suivant la direction Sainte Barbe. A la fin de ce sentier il y a un croisement avec une piste forestière. Prendre à gauche puis à droite toujours en direction de la galerie Sainte Barbe. Passer devant un chalet en bois puis l'entrée de la galerie Sainte Barbe. Continuer puis au croisement avec une piste forestière prendre à droite en direction de Montgilbert / Les Batteries. Suivre les panneaux d'indication « Les Batteries ». Au niveau de la batterie de Foyatiet aller au point de vue des « Canards » magnifique vue sur les Hurtières et le bas de la Maurienne. Poursuivre ainsi jusqu'à la batterie de Roche Brune. Suivre la direction de Saint Georges, passer devant des anciennes entrées de galeries de mines. Au croisement des pistes, continuer quelques mètres et reprendre le sentier de montée qui part sur la droite jusqu'à « La Minière ».



**Office du Tourisme Porte de Maurienne  
Saint-Georges-d'Hurtières  
Tél : 04 79 36 29 24  
info@portedemaurienne-tourisme.com  
www.portedemaurienne-tourisme.com**