



**PARCOURS**  
DISTANCE 5,2 KM  
TEMPS 2 HEURES

### 1 L'hôtel de ville

Sur la place de la Mairie, l'hôtel de ville construit en 1875, et l'église transformée en 1932 se défient. En dessous de cette place, la rue « Royale » et la rue pittoresque « des Pucés », ces rues anciennement pavées, étaient le seul accès au village.



### 2 Arca

La tour de La Varenne semble veiller sur l'Arca (un passage qui s'ouvre sur l'ancienne route de Chanéac). À la différence d'antan, vous ne serez plus dans l'obligation de payer un droit de passage l'Octroi. Au travers de la voûte, vous apercevrez la petite chapelle du XIX<sup>e</sup> siècle.



### 3 Les Durands

Depuis le hameau des Durands, vous avez une superbe vue sur le village et sur les vestiges et le donjon du château de Rochebonne (site classé).



### 4 La Croix La Pierre

La Croix La Pierre cache bien son histoire. Datant du Moyen-Âge, la tradition orale veut qu'elle ait été cachée durant la révolution.



### 5 Le pont Courion

Le long de l'Eysse, des loutres et des castors vous laissent observer leurs traces aux bords des rives, en amont du Pont Courion.



### 8 La Piboule

Vous avez un point de vue sur le village et ses vieilles maisons du quartier du Garail. Le clocher cherche à rivaliser avec le Mont Gerbier de Jonc (1551 m) en arrière-plan.



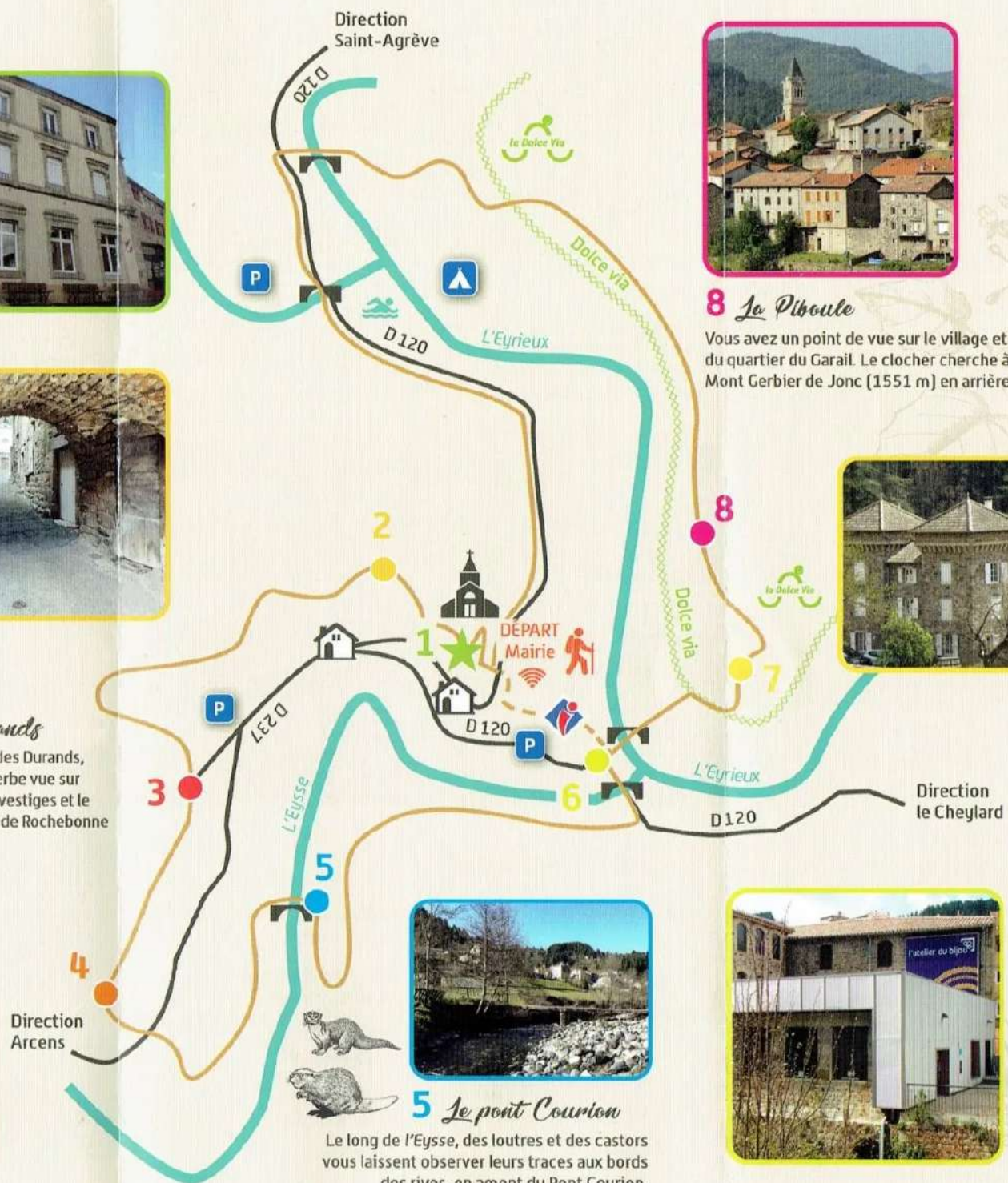
### 7 Le château Lavis

Le château Lavis, a été l'ancienne demeure pendant 10 générations d'une famille Abrial: notaires, sénateurs et ministre. Les deux tours carrées ont été ajoutées en 1898.



### 6 L'atelier du bijou

En 1868 Charles MURAT choisit Saint-Martin-de-Valamas pour créer un atelier de bijouterie. En 2018, l'ancienne usine a été transformée en « Atelier du Bijou », lieu touristique, culturel, patrimonial et aussi économique avec sa pépinière des métiers de la bijouterie. Cela conforte « la vallée du Bijou » sur le territoire de la Communauté de communes Val'Eyrieux.



## Légende

- Route Départementale
- Parcours de randonnée
- Départ Mairie
- Dolce Via Circuit Vélo
- Parking d'où vous pouvez emprunter le parcours
- Point Informations OT

# Bienvenue à

## SAINT-MARTIN-DE-VALAMAS

Situé dans l'Ardèche Hautes Vallées au cœur du Parc Naturel Régional des Monts d'Ardèche, dans la « Vallée du Bijou », Saint-Martin et ses habitants vous accueillent.

\*\*\*\*\*

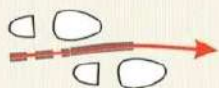
Ils sont heureux de vous faire découvrir ses paysages, ses rivières, son patrimoine et savoir-faire séculaire dans la création du bijou.

\*\*\*\*\*

Nous vous souhaitons une agréable découverte ainsi qu'un agréable séjour.

### SIGNALÉTIQUE ET BALISAGE DU CIRCUIT PÉDESTRE



Le parcours peut-être pris dans les deux sens et vous pouvez partir d'où vous voulez. Pour vous repérer, il vous suffit de suivre la signalétique d'empreinte de pas tour au long du chemin.



Balisage du parcours



Balisage point remarquable

**ATTENTION**  sur ce circuit pédestre, une partie est commune avec le PR 18 du topoguide de la FFR-Pédestre avec le balisage blanc /jaune. 



#### POINTS GPS

entrée St-Martin-de-Valamas

N 44°56.197' E 004°22.354'

N 44°56'11.8" E 004°22'21.2"

#### À PROXIMITÉ ACTIVITÉS SPORTIVES



RANDONNÉES PÉDESTRES



CIRCUITS VTT - BALADES SUR LA « DOLCE VIA »



BAIGNADES AU PLAN D'EAU



TENNIS



JEUX DE BOULES



LA PÊCHE DANS NOS 3 RIVIÈRES



#### INFOS PRATIQUES

Mairie

04 75 30 41 76

[www.saintmartindevalamas.com](http://www.saintmartindevalamas.com)

Médecin

06 17 14 14 17

Service médical urgences

118 018

Pharmacie

04 75 30 43 76

Cabinet infirmier

07 88 78 49 72

Office de tourisme

04 75 64 80 97

Atelier du Bijou

04 75 64 80 97

Location VTT

06 08 21 51 24


Camping

06 01 19 41 23

# Saint-Martin-de-Valamas

VILLAGE - ARDÈCHE

## Circuit PÉDESTRE



la vallée  
du bijou

Mairie  
Saint-Martin-de-Valamas