

# nature






découverte de la nature

## Sentier de découverte

De la Font aux Pigeons  
au puits de Barbe

### Légende

- ABRI SOUS LA ROCHE
- CARRIERES
- CASCADE
- ESCALIERS
- GROTTES
- MUSEE
- PANORAMA
- PARKING
- POINT DE VUE
- PUITS
- RESERVOIR
- ROCHER
- TABLE D'ORIENTATION
- VIERGE



MARSEILLE

MARTIGUES


Centre ville

*rando m. al. p 67*



# nature

découverte de la nature



Abri de la font aux Pigeons



Chemin taillé dans la roche départ



## ■ L'ABRI DE LA FONT AUX PIGEONS

Les premiers habitants de Châteauneuf-les-Martigues ont occupé cet abri sous roche, d'un surplomb de 12 mètres, de 6500 à 2500 avant J.C, faisant de cet abri l'un des plus anciens sites préhistoriques connus du pourtour de l'Etang de Berre. L'alignement de cinq blocs de pierre marque la limite de la cabane que construisirent les premiers castelnoviens. Un diapo-son permettant de découvrir l'extraordinaire richesse de ce site est disponible au Musée des Amis de Castrum Vetus. .

## ■ LE CHEMIN DU VIEUX VILLAGE AU Puits DE BARBE

Le départ du chemin se situait en haut du vieux village détruit en 1972 lors de la construction de l'autoroute A55, et permettait aux habitants de se rendre dans la colline. Tantôt remblayé avec des murs de soutènement, les traces de son aménagement sont encore visibles sur toute sa longueur. Ce sentier utilisé par les troupeaux de moutons, et pour aller chercher de l'eau au puits de Barbe, fut abandonné au début du vingtième siècle.

## ■ LA GROTTTE DU FIGUIER

Cette grotte a été creusée dans le calcaire urgonien par un torrent souterrain qui a existé entre le Miocène (5 millions d'années) et le Wurm (80000 ans), relique de récifs à rudistes installés sur les hauts fonds il y a 115 millions d'années environ. Les traces de courants fossiles sont visibles de part et d'autre de la paroi.

Le plafond a explosé sous la poussée des eaux. En face de l'entrée, de l'autre côté du chemin, nous pouvons observer les mêmes traces de courants fossiles dans le lit du torrent qui fut utilisé comme premier chemin d'accès aux collines.

*cf. Pierre Noliv p 67*

Grotte du figuier







### ■ LE Puits DE BARBE

Situé à flanc de colline, à la base d'un vaste entonnoir de récupération des eaux de pluie, il a servi de citerne et de réservoir d'eau pour abreuver les moutons jusqu'au début du vingtième siècle. Aucune mention n'apparaît dans les archives anciennes de la commune. Seul indice, dans les comptes trésoraires de 1589-1590, est cité un consul surnommé « Barbo » en provençal, ou Barbe en français. Si la margelle en ruines est d'époque récente, le fond constitué d'un trou à section carrée, creusé dans la roche, pourrait être antique.



Intérieur du puits de Barbe

### ■ LA FLORE

Tout au long du sentier on peut observer la flore méditerranéenne des collines et reconnaître entre autres : le chêne kermès, le thym, le romarin, l'argeras, le ciste, l'aubépine, l'euphorbe...

### ■ LE PANORAMA

Des hauteurs proches du puits de Barbe, immense panorama sur l'étang de Berre qui permet de découvrir, sur 180 degrés, les chaînes de montagnes de Provence : Sainte-Baume, Etoile, Sainte-Victoire, Lubéron, Mont Ventoux, Alpilles.



Aubépine



Ciste



# nature

découverte de la nature



## ■ Vallon du Saut et Vallon de Valtrède

Le circuit du vallon du Saut et du vallon de Valtrède a été retenu par le P.D.I.P.R. (Plan Départemental des Itinéraires et Petite Randonnée). C'est une réalisation de l'Office de Tourisme de Châteauneuf-les-Martigues, en partenariat avec la délégation au Tourisme de la municipalité de Châteauneuf-les-Martigues et le Conseil Général des Bouches du Rhône. Le balisage a été effectué bénévolement par l'Office de Tourisme, en partenariat avec le Centre Social - Maison pour Tous de Châteauneuf-les-Martigues et la Fédération Française de randonnée pédestre.

### Le vallon du Saut présente des aspects variés :

- des sites préhistoriques du chalcolithique campaniforme tels que la grotte du Debaussadou et le Fortin du Saut.
- de puissantes parois rocheuses constituées de calcaires blancs récifaux de l'urgonien du versant nord de la chaîne de la Nerthe propices à l'installation de sites d'escalade.
- des curiosités géologiques : Roche Percée, aiguilles.



Entrée du sentier Vallon du Saut





### ■ Vallon du Saut et Vallon de Valtrède

Au sommet : grandiose panorama sur les étangs de Berre et de Bolmon, avec en toile de fond, les principales chaînes de montagnes de Provence : Sainte-Baume, Etoile, Sainte-Victoire, Lubéron, Mont-Ventoux, Alpilles.


● Le vallon de Valtrède, orienté Est-Ouest, était nommé au 19<sup>ème</sup> siècle petit chemin de Martigues à Marseille. Des bastides et cabanons en ruines témoignent à l'activité agricole, sylvestre et pastorale passée. La roche calcaire blanche y contraste avec le vert profond des bois de pins.

Ouvrage du canal de Provence, le réservoir de Valtrède s'intègre harmonieusement au cadre sauvage du vallon.

Tout au long du chemin, Dame Nature est généreuse. On peut rencontrer au fil des saisons, de nombreuses espèces typiquement méditerranéennes.



Site escalade




Roche percée



Fortin du Saut

### Un dépliant :

«Balade à Châteauneuf-les-Martigues Vallon du Saut et Vallon de Valtrède », avec plan d'accès, plan de circuit et évocation approfondie du site est à votre disposition à l'Office de Tourisme. ✕



Aiguilles

