

À savoir :

- À 20mn du Puy-en-Velay
- 4 cheminements pour découvrir la cascade de 27 m de haut
- Rando fiche du PR 67 disponible à l'office de tourisme du Puy-en-Velay (1 euros)
- Prévoir des chaussures fermées

Aménagements :

- Parkings
- 3 aires de pique-nique
- Belvédère PMR

Niveaux de difficulté :


Pour toute personne apte à pratiquer la randonnée

Autre randonnée menant à la cascade :

PR067 au départ de Solignac-sur-Loire  
Niveau : Difficile - Durée : 3h00  
Distance : 10,6 km 250 D+

Touriste éco-responsable :

Merci de prévoir un contenant pour vos ordures et de les déposer dans un container prévu à cet effet. Ils sont tous pleins ? Prévoyez de jeter vos détritus au retour à la maison. La nature vous remercie.



Découvrez un parcours exceptionnel avec ses tunnels, viaduc...

ACCÈS

70 km aller-retour, revêtement stabilisé. Enrobé de la gare du Puy à l'ancienne gare de Brives Charensac (roller, pmr...).

Niveaux de difficulté : pour toute la famille

Points GPS parking de Genebret, Brives Charensac : N45.050725° / E3.9087050°



Trouvez votre randonnée ici :

TÉLÉCHARGEZ L'APPLICATION

RAND(S) en HAUTE-LOIRE

Android App Store


SURICATE

SIGNALER UN PROBLÈME



BIENVENUE À  
La Cascade de la Beaume

Les sentiers des Chibottes



Découvrez les sentiers des Chibottes

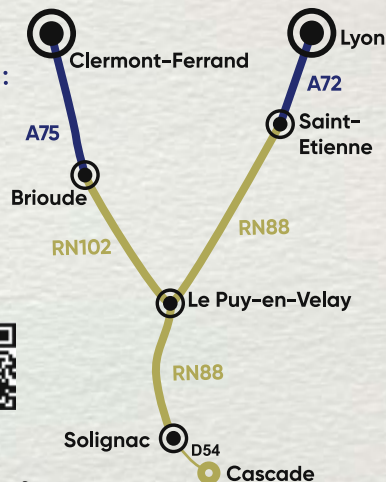
ACCÈS

Parcours dans la vallée du Dolaizon (Vals-prés-le-Puy) au milieu des Chibottes «huttes de pierres sèches».

Niveaux de difficulté : pour toute la famille  
Points GPS pour les Chibottes : N45.022172° / E3.852132°

ACCÈS

Points GPS cascade :  
N44.944300°  
E3.890275°



Défiibrillateur le plus proche :

Renseignements

Office de Tourisme de l'agglomération du Puy-en-Velay  
04 71 09 38 41 - www.lepuyenvelay-tourisme.fr



# BIENVENUE À La Cascade de la Beaume



Les boucles découvertes  
au départ des trois villages :

Depuis les villages environnants,  
trois boucles de découverte  
vous permettent d'approcher  
en douceur la cascade et de  
découvrir ses milieux naturels  
remarquables.

## LE BRIGNON

boucle de 4,5 km  
durée 1h45



## AGIZOUX

boucle de 4,3 km  
durée 1h30



## LA BEAUME

boucle de 7 km  
durée 2h

