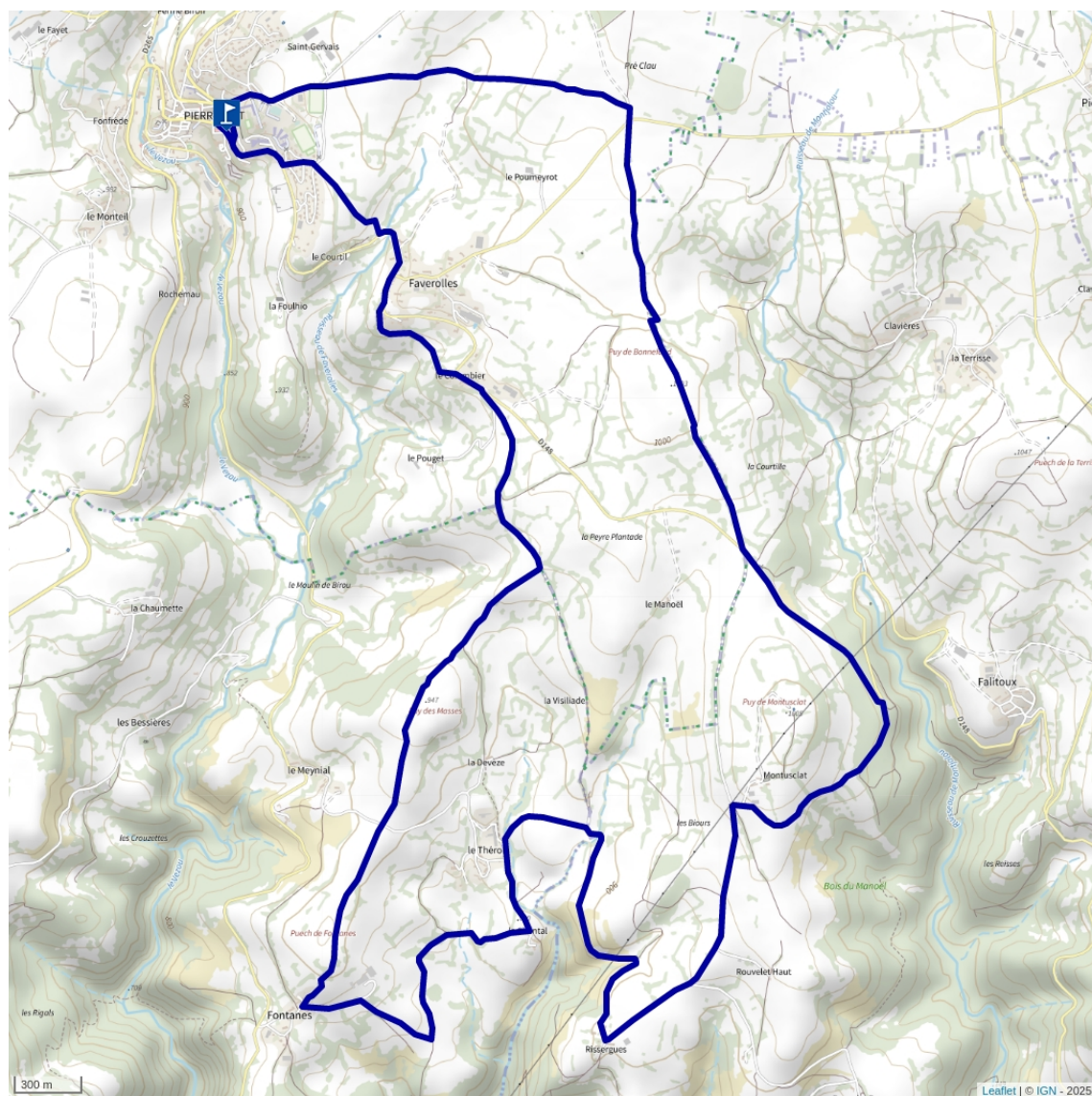


## Circuit VTT n°13 : Entre Vezou et Truyère



Saint-Flour communauté, Pôle  
de pleine nature  
Tél. **04 71 23 38 04**  
[www.pays-saint-flour.fr/](http://www.pays-saint-flour.fr/)

 **Départ : Devant  
l'Office de Tourisme  
Pierrefort**

 **2h00**

 **16 km**

 **414 m**

 **Boucle**

 **Bleu**



### LES + RANDO

De nombreux points de vue  
permettent d'appréhender  
le bocage pierrefortais.

Cet itinéraire au relief assez marqué amène aux abords des Gorges du Vézou et de la Truyère.



**PÉRIODES D'ACCESSIBILITÉ :** Du 01/05 au 31/10. Itinéraire non praticable de novembre à avril : enneigement.

**RÉFÉRENCE CARTOGRAPHIQUE :**

**TOPOGUIDE :** Fiche PDIPR

**BALISAGE :** Bleu

\*Conditions d'accueil des animaux : Non acceptés

D - Départ devant le Bureau de Tourisme de Pierrefort en face de l'église. Suivre la direction Oradour à droite.

1 - A la hauteur du lotissement prendre la rue à gauche vers le stade.

2 - En haut du lotissement prendre le chemin à droite.

3 - Attention arrivée à une route goudronnée . La suivre à gauche, monter dans le village de Faverolles et au carrefour tout droit direction Sainte-Marie. 200 mètres après ce carrefour, au niveau du four, prendre à droite le chemin qui ressort au Colombier.

4 - Au croisement du Pouget prendre tout droit le grand chemin (Ancienne voie Romaine).

5 - Au croisement prendre sur la droite puis tout droit direction Fontanes.

6 - Dans Fontanes, prendre à gauche, le chemin descend puis tourne à gauche vers Le Chantal.

7 - Arrivé au Chantal suivre la route goudronnée sur la gauche jusqu'au Théron et tout droit descendre le grand chemin qui relie Rissergues.

8 - A Rissergues, prendre la route à gauche.

9 - Au croisement monter à droite vers le village de Montusclat et à droite suivre le chemin jusqu'à la route.

10 - Attention, arrivée sur une route ! Prendre à gauche.

11 - Au croisement prendre à droite le sentier plein nord jusqu'à la D 48.

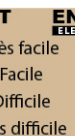
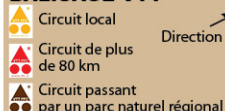
12 - Attention pour traverser la route, prendre le chemin tout droit et 100 mètres plus loin le 1er chemin à gauche qui retrouve les itinéraires VTT n°1, 4 et 5 et qui ramène à Pierrefort.



**SIGNALER  
UN PROBLÈME**  
sentinelles.sportsdenature.fr



**BALISAGE VTT**



[www.meteofrance.com](http://www.meteofrance.com)  
08 99 71 02 15

**URGENCES :**

