

F Ne pas manquer à droite la réplique de la locomotive du monorail, train qui tenta de relier Feurs à Panissières à la fin du XIX^{ème}.

- Au croisement prendre à gauche, Rue Denis Boulanger, et continuer tout droit pour retrouver le point de départ.

Commune de Panissières

Panissières se trouve sur un ancien chemin qui reliait deux provinces : Forez et Beaujolais. Le vieux bourg emmuré, s'est transformé au cours des siècles en une cité moderne avec de nombreux services et une importante activité industrielle, agricole, commerciale, artisanale et touristique. L'activité textile, omniprésente dans l'histoire de Panissières, a façonné une architecture typique où l'on retrouve de nombreux ateliers et des maisons de maîtres. Aujourd'hui, les entreprises sont encore bien vivantes. Pour retracer cette histoire, un parcours patrimonial vient d'être créé.

Nom des habitants : les Panissièresois, les Panissièresaises
www.panissieres.fr

Retrouvez l'ensemble de nos circuits sur www.rendezvousenforez.com



PANISSIÈRES

16 km

Le Panorama



Entre vert pâturage et vert sapin, le sentier se déroule sur les croupes arrondies au-dessus de Panissières. En plus d'une multitude de randonnées pédestres, Panissières présente un patrimoine pittoresque aussi divers que varié !

Départ : Bureau d'Information Touristique

73 % de sentiers - 4 h 30

 + 377 m



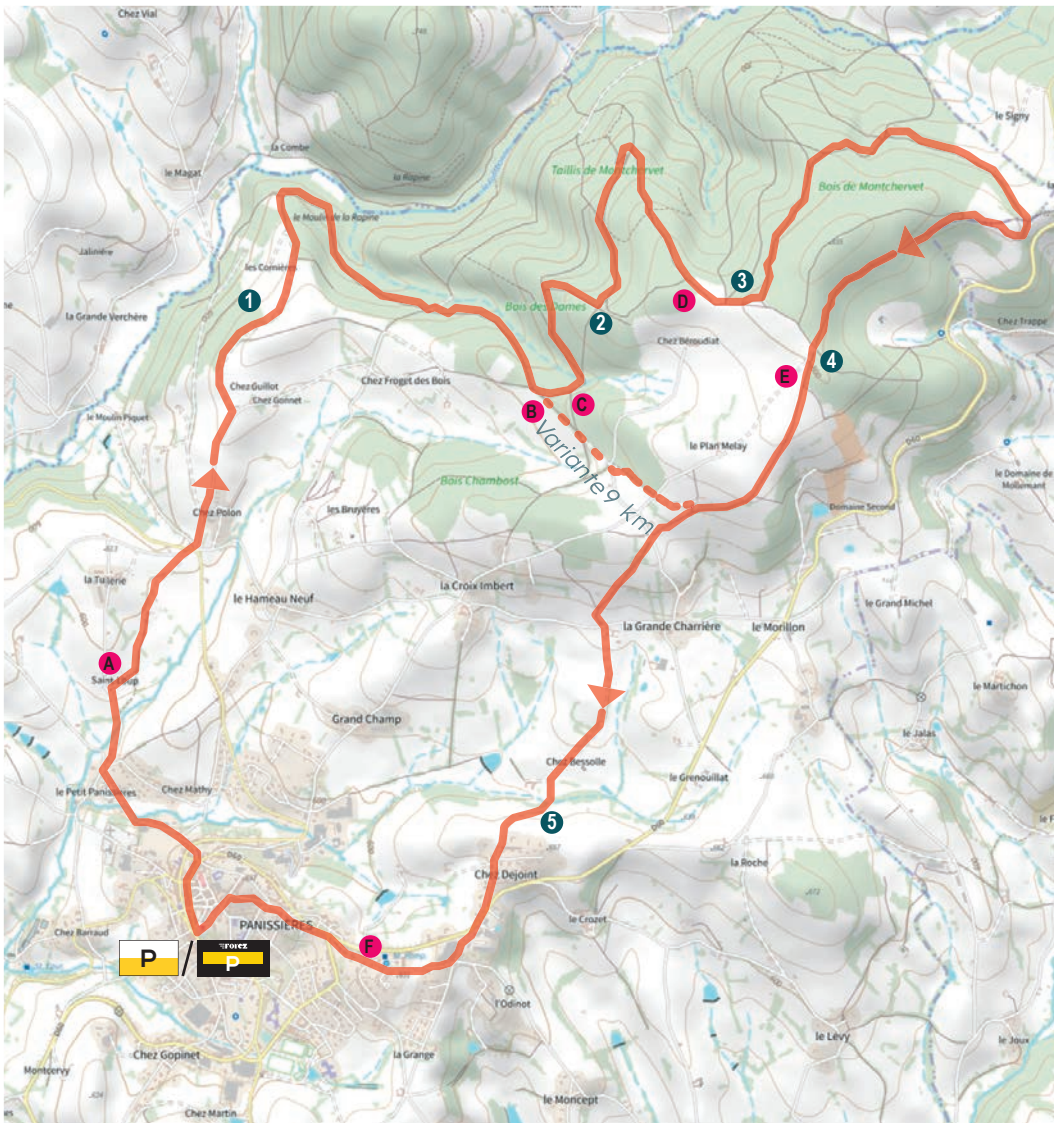
Cotation du circuit




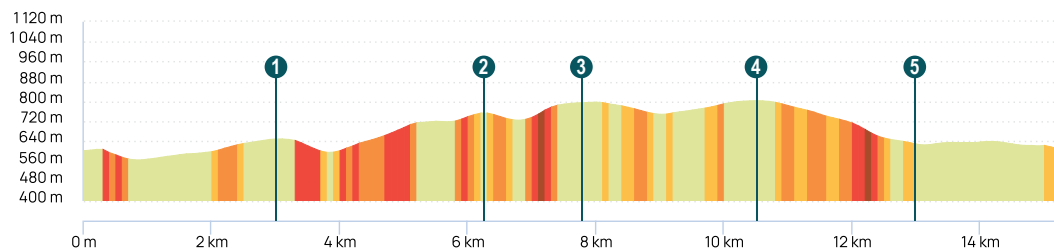
Départ du bureau d'information touristique.

- Emprunter la rue de la République jusqu'au n°52. Descendre à gauche par le chemin de l'Etrier, pour passer sous un pont de pierre. Poursuivre tout droit. À la croix, prendre la route à droite, Chemin de chez Mathy, puis bifurquer sur celle de gauche, Chemin de la Gentillère, pour atteindre la chapelle Saint-Loup.

A La chapelle Saint-Loup date du XVII^{ème} siècle. Au Moyen-Âge, cette chapelle a probablement servi d'église paroissiale, alors que celle du bourg était réservée à l'usage du château et des maisons construites dans l'enceinte. Mgr Camille de Neuville la cite en 1662 dans le compte rendu de sa visite pastorale : "Il y a une troisième chapelle dédiée à Saint-Loup à un petit quart de lieue de l'église paroissiale, sans dotation, mais il y a dévotion des environs...". Pendant longtemps, elle fut source de



Profil altimétrique



pèlerinage. Aujourd'hui, ce pèlerinage a laissé place à la Foire de la Saint-Loup, fin septembre.

- Passer devant la chapelle et la contourner. Tourner à droite, Chemin de Saint-Loup. Emprunter un chemin de terre jusqu'au hameau "Chez Polon" pour rejoindre la D103, Route de Montchal. La traverser . Monter par la route en face, Chemin de chez Guillot, puis à droite jusqu'au hameau "chez Guillot".

- À la première maison, prendre le chemin des Rapines à gauche qui traverse champs et prairies **1** et s'enfile en sous-bois, passant au-dessus du hameau "Les Cornières". Monter par la laie à droite. Au croisement de quatre chemins emprunter le chemin en face. Arrivé en bordure d'un pré, suivre le sentier à gauche.

B Admirer la vue sur les monts du Forez.

- Près de la lisière, virer à gauche pour traverser le fond de la combe*.

C *Variante possible en empruntant le circuit de 9 km tout droit.

- Traverser le ruisseau, puis partir à gauche dans le "Bois des Dames". À la première fourche, aller à gauche et, à la deuxième, se diriger à droite et poursuivre dans les bois. Au "Taillis de Montchervet", **2** prendre complètement à droite puis gravir le chemin.

- Monter sur 400 m puis prendre à gauche et tenir la droite. Traverser les pistes de descente VTT . Puis virer à droite sur le sentier pentu et caillouteux. Arrivé au Plan Melay, suivre le sentier entre les parcs à moutons.

D Admirer la belle vue sur les monts du Forez à droite.

- Monter à gauche sur 250 m. puis entrer dans le "Bois de Montchervet". **3** Tenir la droite pour descendre jusqu'au Signy. Arrivé à la Croix de Signy, tourner à droite sur un large chemin. À l'orée du bois, prendre le chemin à gauche pour rejoindre de nouveau le Plan Melay. **4**

E Profiter du magnifique panorama sur les monts du Lyonnais à gauche et les monts du Forez à droite.

- Poursuivre sur le chemin qui longe la forêt en face et qui continue à travers champs. Couper le chemin goudronné et prendre le chemin en face. Au goudron continuer tout droit Chemin de chez Bessolles qui s'abaisse en pente douce et traverse le Hameau "Chez Bessolles".

- Après le ruisseau, **5** monter, traverser la D60, Route de Tarare, et la suivre à droite sur 100 m. Bifurquer à gauche, Chemin de Chênes et Soleil, et tourner à droite, Rue de l'Odinot. Poursuivre par la place de la Liberté puis la rue de la Liberté.

