

PR 49



Saint Thomas La Garde

Aux confins de la commune




Tracé du parcours

Départ



Place des Combattants

Distance



8,930 Km

Durée



2 h 45 mn

Dénivelé



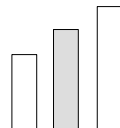
120 m

% de chemin



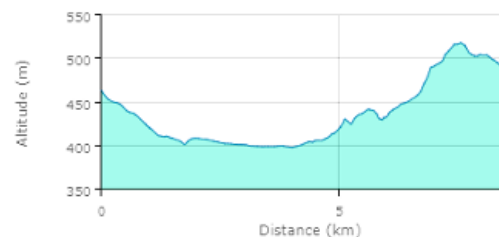
63 %

Niveau



Moyen

PROFIL ALTIMÉTRIQUE



Avoir en chemin :



Eglise du 13ème siècle
Façade de la Mairie
Points de vue sur les Pîcs voisins et la Plaine du Forez
Étang de Vidrieux et la chapelle St Roch

P Du parking, descendre à gauche pour passer devant l'église, puis descendre à gauche la rue Edouard Martel, passer devant la mairie, atteindre et s'engager dans la rue du 19 mars 1962.

1 A la Salle des Fêtes, la chaussée laisse place au large Chemin de la Garde. Traverser la D5 (**danger**), prendre le chemin en face sur 75 m, traverser la Route des Roseaux, s'engager dans le chemin en face. Longer le bassin de décantation pour atteindre la Rue des Salles.

2 La prendre à gauche, traverser la Route du Clos Maillon, poursuivre tout droit sur 1,9 km sur la petite route dite Route de Grumard.

3 A 40 m de la rocade, virer à gauche par un chemin entre deux haies, longer un mur puis descendre sur la petite route « Chemin de la Planche ». Vous êtes sur le GR 765: Chemin de St Jacques de Compostelle. Le suivre à gauche sur 350 m.

4 Dans la courbe à gauche, monter le chemin entre les prés, longer un mur en pisé pour atteindre la D5 (**danger**). La traverser et grimper en face par un chemin creux. Au sommet tourner sur le sentier de gauche. A 150 m vers les maisons, monter le chemin légèrement à droite pour longer le ravin du Grumard et atteindre la Rue des Mésanges. L'emprunter à droite sur 75 m et s'engager à gauche dans le Chemin des Prairies sur 160 m. Laisser le GR 765.

5 Monter à droite le chemin empierré entre prés et ferme pour rejoindre la rue de Bramabiau. Virer à droite, monter la petite route pour traverser le hameau du Montcel.

6 Dans le virage à angle droit, aller en face par le chemin de la Ronde sur 110 m puis descendre à gauche en direction de l'Étang de Vidrieux. Longer le plan d'eau en laissant un premier chemin à gauche pour arriver au Chemin du Petit Bois.

7 Descendre à gauche en direction du village, passer le terrain de boules et son coin pique-nique pour parvenir sous une croix.

8 Descendre à nouveau à gauche le tertre herbeux pour pénétrer dans l'Impasse de la Font, puis se diriger vers l'église et remonter au parking.

