

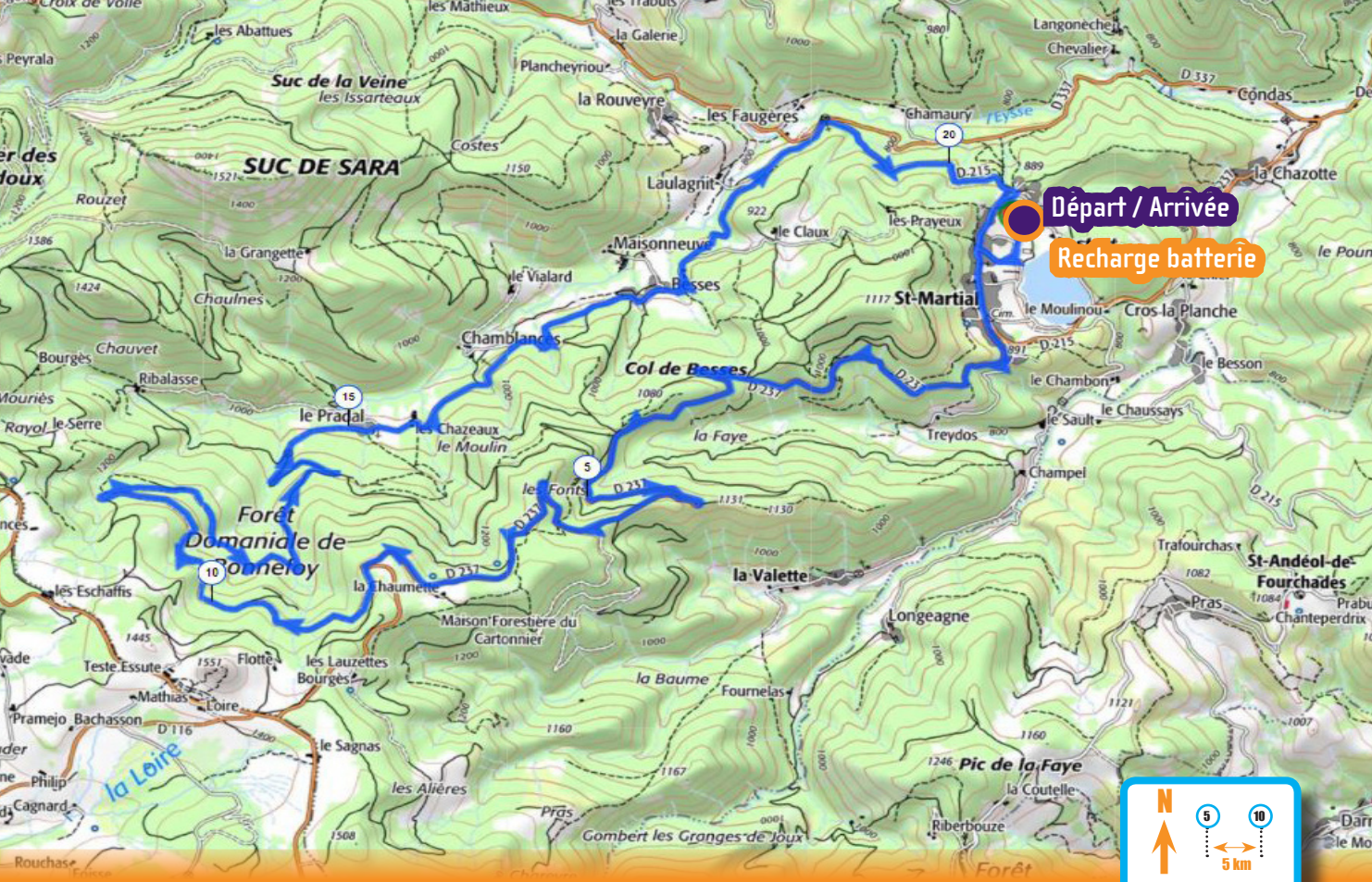
Montagne ardéchoise

Parcours en vélo électrique, tous chemins et cyclotourisme

Départ : Saint-Martial



Lac de Saint-Martial © Mathieu Dupont



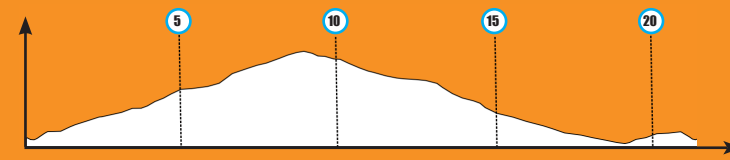
Descriptif





Vous prendrez la route en direction du Mont Gerbier de Jonc. Montée agréable avec de très beaux points de vue. Deux kilomètres avant le suc, vous quitterez la route pour suivre une piste forestière qui passe au pied du versant nord du Mont Gerbier de Jonc et qui descend dans la très belle vallée du

Pradal où coule le ruisseau du même nom. En suivant la vallée du Pradal et la petite route, vous pourrez admirer les très belles maisons aux toits de lauzes ; prenez le temps car les plus nombreuses sont sur l'autre versant de la vallée.

1
Moyen

- La vallée du Pradal -



Position	Direction	Nom route	Km effectués	Altitude	A voir	Services
Saint-Martial, Camping (salle des fêtes)	➤		0 km	862 m	Le lac de Saint-Martial, baignade	Restaurants, bar, boulangerie, boucherie, épicerie, camping 
Chemin	⬆	Chemin				
Chemin	➤	Chemin	0,316 km	842 m		
Chemin	➤	D 215	0,533 km	877 m		
D 215 / D 237	➤	D 237	1,056	887 m	Belle vue de l'épingle sur le suc de Sara	
D 237 / Piste forestière	➤	Piste forestière	8,73	1330 m	Option : Prendre à gauche la piste et faire un aller retour jusqu'à Ribalasse (environ 3 km)	
Voie communale	⬆	Voie communale	15,27	972 m		
Voie communale	➤	Voie communale	17,85	861 m	Très belles maisons en lauzes tout le long de la vallée	
Voie communale / D 215	➤	D 215	19,21	803 m		
D 215 / Voie communale	➤	Voie communale	21,12	884 m	Vue sur le lac de St-Martial	
Voie communale	➤	Voie communale	21,37	841 m		
Camping		Arrivée	21,68	862 m	 Possibilité de recharge de batterie	 ardèche ESPACE MONTAGNE 



Le mont Gerbier de Jonc © Mathieu Dupont