

## AVEC LE CRÉDIT AGRICOLE AGISSONS POUR NOTRE SANTÉ ET DÉCOUVRONS NOTRE TERRITOIRE



Toutes les infos sur  
[www.rando-loire.org](http://www.rando-loire.org)



**Circuit issu du topo-guide®**  
**La Loire... à pied®**  
42 circuits détaillés et balisés

© JANINE VERNAY



## le Crêt Féchet

3 H 00  
10 km



Au départ de Saint-Martin-la-Plaine, grimpez sur les crêts et découvrez des points de vue magnifiques sur le Pilat et, par temps clair, la chaîne des Alpes.

### SITUATION

Saint-Martin-la-Plaine, à 25 km au nord-est de Saint-Etienne par les A 47 et D 77. Ce circuit compte 80% de sentier.

### PARKING

M.J.C.



### À DÉCOUVRIR EN CHEMIN

- points de vue
- parc animalier
- ancienne voie ferrée



### À DÉCOUVRIR EN RÉGION

- Sainte-Croix-en-Jarez : chartreuse XIII<sup>e</sup>
- Saint-Romain-en-Jarez : cité médiévale, église XII<sup>e</sup>
- Saint-Étienne : nombreux musées



Faucon crécerelle

© PASCAL ROBIN



### Code de balisage PR®

**FFRandonnée**

- Bonne direction
- Changement de direction
- X Mauvaise direction

© marques déposées

### BALISAGE

blanc-jaune n°3



- Office de Tourisme de Saint-Étienne Métropole : 04 77 49 39 00, [www.saint-etiennetourisme.com](http://www.saint-etiennetourisme.com).



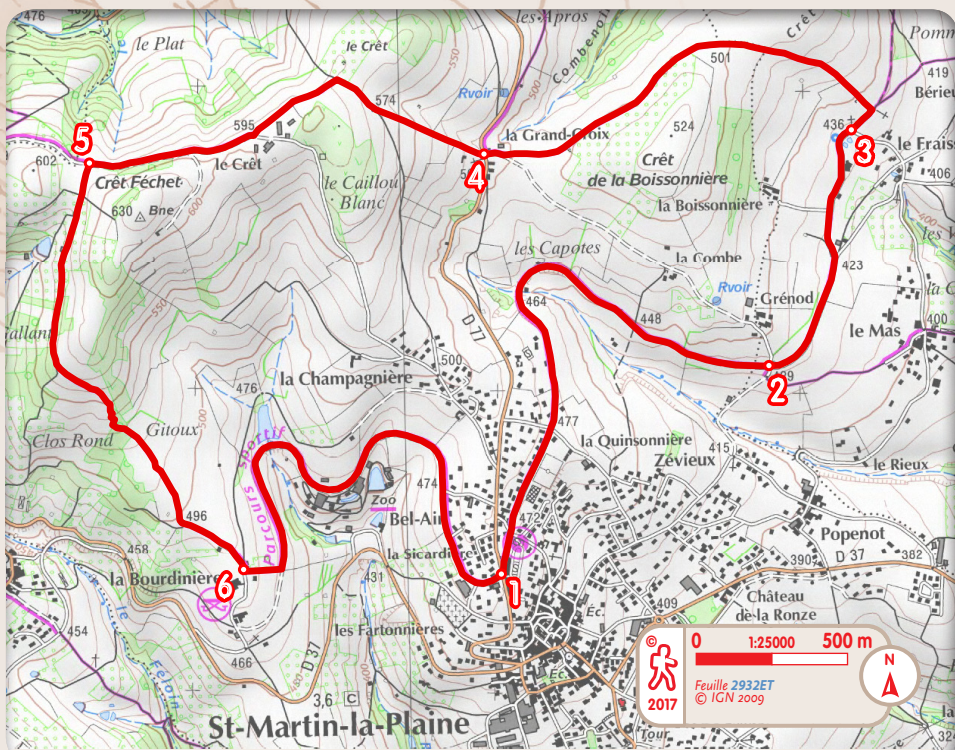
- Comité départemental de la randonnée pédestre de la Loire : 04 77 43 59 17, [www.rando-loire.org](http://www.rando-loire.org).



Vue sur Saint-Martin-la-Plaine

© JANINE VERNAY





## FAUNE ET FLORE




### LE PARADIS DES ANIMAUX

Saint-Martin-la-Plaine réserve des surprises : il y a du relief et des espèces animales exotiques. Depuis 1972, l'espace zoologique accueille félins, singes, oiseaux, reptiles. Il porte une attention particulière pour les gorilles avec plusieurs naissances à son actif. Il a aussi créé l'association Tonga du nom d'un hippopotame blessé recueilli au zoo. Les animaux saisis par les autorités françaises pour mauvais traitement ou détention illégale sont soignés et socialisés afin qu'ils puissent trouver une place dans les parcs zoologiques partenaires. Si Tonga vit aujourd'hui en liberté en

Afrique du Sud, 200 autres animaux sont actuellement aux soins de cette association unique en France.



## Le zoo dans son écrin de verdure

- 1** Prendre la rue René-Charre, passer devant la halle des sports, puis suivre tout droit la route du Chemin-de-Fer. Continuer sur le chemin qui, plus loin, décrit une large courbe à droite.  
 > [Vue sur Saint-Joseph et le Pilat](#)
- 2** Au carrefour, emprunter la route en face. À l'intersection suivante, s'orienter à gauche et suivre le chemin qui mène à la croix du Fraisse.
- 3** Monter à gauche le chemin de Combe-Noire et rejoindre la Grand-Croix.
- 4** Traverser la D 77. Grimper le chemin. À la deuxième intersection, virer à gauche, passer le hameau du Crêt et poursuivre sur 550 m [ > [vue sur le Pilat et la vallée du Gier](#)] jusqu'au Crêt Féchet.
- 5** Virer à gauche, descendre dans les vergers. S'orienter à gauche pour rejoindre la Bourdinière.  
 > [vue sur le parc zoologique](#)
- 6** Au cœur du hameau, bifurquer à gauche, descendre en direction de l'espace zoologique. Après la large courbe, continuer à gauche en surplomb du parc. Au quartier Sur-la-Ville, poursuivre tout droit et regagner le point de départ.



## Le Pilat vu des pentes du crêt Féchet