

SAINT-JOSEPH-DES-BANCS

La Croze

Eau sauvage,
eau domestiquée

Infos

Niveau
Facile

Durée
1h30

Distance
3,4 km

Dénivelé
110 m

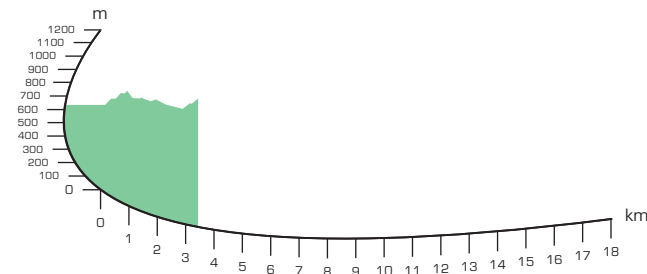
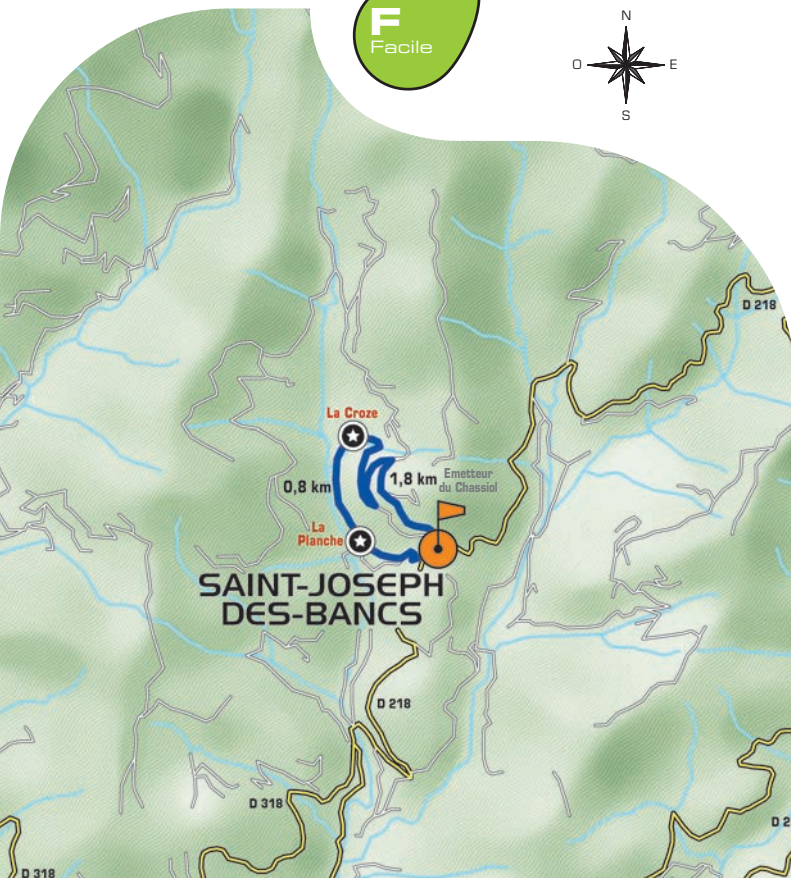
16

Balisage :
jaune et blanc
(et jaune et rouge
sur une partie
du chemin).



Moulin de Palhiaire

F
Facile



DESCRIPTION DU CIRCUIT



SAINT-JOSEPH-DES-BANCS
> Départ Panneau "INFO RANDO", Place de l'église.

SAINT-JOSEPH-DES-BANCS 660 m Suivre

Conchis
Génestelle

Peu avant la sortie du village, à l'extrémité du jeu de boules, descendez le petit sentier à droite jusqu'à la piste, au fond de la vallée. **Attention de bien refermer les barrières pour les animaux en pâture.** Puis suivez ce chemin à droite jusqu'au pont que vous laisserez sur votre gauche.

📍 **LA PLANCHE 595 m** Suivre

Saint-Joseph-des-Bancs

Autrefois, lors de l'établissement de passerelles pour le franchissement de cours d'eau, on utilisait des troncs ou un assemblage de planches, parfois amarrés aux rives pour prévenir les effets de crues.


Suivez la piste qui remonte la **vallée du Moulet**, passez devant un ancien moulin et son estenche (écluse) qui constituait la réserve d'eau et, par la calade à droite, rejoignez la route au **hameau de la Croze**.

La croze, de l'occitan cros : "creux".

D'ici, vous avez la possibilité d'aller jusqu'au **moulin de Palhiaire**, bâtiment datant de 1680 et fonctionnant par un système de roudet (roue horizontale). Prenez le sentier qui descend sur la gauche, puis longez la rivière. A l'approche du pont de pierre, vous pourrez voir une prise d'eau sur la rivière et sa béalière, système d'irrigation.

Profitez de l'ombre et de la fraîcheur de cet endroit avant de voir, au fond la prairie, le moulin de Palhiaire (visite voir la "Fiche patrimoine" de Saint-Joseph-des-Bancs). Faites demi-tour et rejoignez le hameau de la Croze et poursuivez la route qui monte.

Sinon, par la route, montez jusqu'à une prochaine route surmontée d'une croix en bois puis prenez la route à gauche jusqu'à l'intersection. Suivez à droite la direction de l'**émetteur du Chassiol**. Quittez la route à droite et prenez la piste qui traverse la châtaigneraie, puis en prolongement, la route qui descend au point de départ.



Dessain © Lapierre, 04 75 55 01 72 - Crédit photos : Jeff-Charles Gros, Emmanuelle Fehnel

Sentier
vers
le moulin

Roue
horizontale
du Moulin

POUR
EN
SAVOIR
PLUS

Mairie - Le Village

RENSEIGNEMENTS :
Tél. : 04 75 88 21 05
st-joseph-des-bancs@wanadoo.fr