

## Le balisage

Les différents circuits sont identifiés par des numéros. Les circuits sont classés en fonction de leur difficulté grâce à un code couleur :

**Vert** : très facile

**Bleu** : facile à moyen

**Rouge** : difficile

**Noir** : très difficile

Sur les balises, le numéro du circuit est mentionné dans la couleur correspondant à sa difficulté.



Circuit n°6 bleu et Circuit n°9 rouge

## Le code du vététiste

Les recommandations pour bien vivre à VTT Le Vélo Tout Terrain, c'est comme on veut ! mais ...

- Empruntez les chemins balisés pour votre sécurité et respectez le sens des itinéraires
- Ne surestimez pas vos capacités et restez maître de votre vitesse
- Soyez prudent et courtois lors de dépassements ou croisements de randonneurs car le piéton est prioritaire
- Contrôlez l'état de votre VTT et prévoyez ravitaillement et accessoires de réparation
- Si vous partez seul, laissez votre itinéraire à votre entourage
- Le port du casque est fortement recommandé
- Respectez les propriétés privées et les zones de cultures

- Attention aux engins agricoles et forestiers
- Refermez les barrières
- Evitez la cueillette sauvage de fleurs, fruits et champignons
- Ne troublez pas la tranquillité des animaux sauvages
- Gardez vos déchets, soyez discret et respectueux de l'environnement
- Soyez bien assuré

## Trousse de secours

Pour remédier aux ennuis de dernière minute, une trousse d'outillage pour les petites réparations est à votre disposition dans nos offices de tourisme.

Espace labellisé



Col de Crie  
69860 MONSOLS  
Tél. : 04 74 04 70 85 / 06 78 50 95 84

Office de Tourisme du Haut Beaujolais



# Circuit M7

## Saint-Jacques-des-Arrêts



Départ :  
au bourg de  
St Jacques

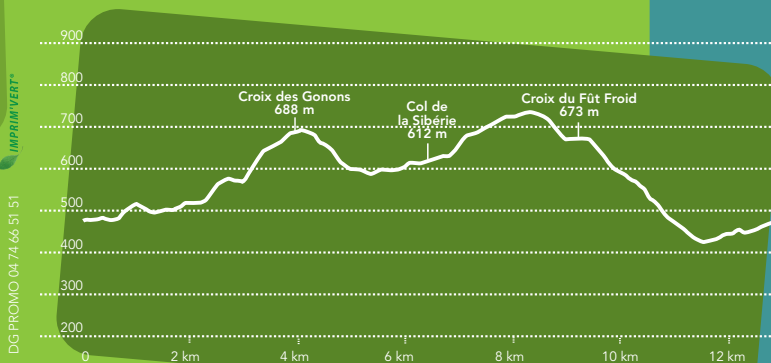
13 km

1h15










Dénivelé  
505 m

Niveau  
facile

Circuit agréable et facile, avec de très beaux points de vue depuis les landes au dessus du village (attention aux animaux lors de la traversée des pâtures). Attention aussi à la descente technique de la Croix du Fût froid. Au retour, vous pouvez visiter l'exposition de Jean Fusaro, peintre lyonnais, dans l'église de St-Jacques.



échelle 1/25 000<sup>e</sup>

-  Point de départ
-  Col
-  Sommet
-  Office de Tourisme Syndicat d'Initiative
-  Jonction
-  Descente dangereuse
-  Point kilométrique
-  Sens
-  Tracé

