



Commune de Jas

Jas, accroché à sa colline, se voit de très loin. Situé sur l'ancienne voie romaine d'Aquitaine Bordeaux-Lyon via Feurs, il servait d'étape. En empruntant la ruelle abrupte, bordée de fleurs, nous arrivons dans le jardin de la mairie, avec sa table d'orientation d'où nous dominons la plaine du Forez et jouissons d'une vue imprenable sur les montagnes du Soir. Le château, qui couronne le village, est une propriété privée et date en partie du XV^{ème} siècle. Plus bas, la petite église a le charme intime des chapelles romanes.

En redescendant, au milieu des fleurs, par l'autre ruelle, le promeneur admire la vue paisible sur une ondulation de collines, ponctuées de toits rouges et de clochers pointus. La réputation de Jas pour ses parterres de fleurs n'est plus à faire. Aujourd'hui, Jas maintient sa tradition d'accueil en proposant un hébergement touristique varié.

Nom des habitants : les Jaséens, les Jaséennes
www.mairie-jas.fr

Autres circuits présents sur la commune

Pédestres :

Le bois de Jas : 6km (Randonnée pédestre dans les Montagnes du Matin)
 Balade en terre de tisseurs : 2,3km (www.rando-forez-est.com)

VTT :

C2 Le bourg fleuri : 14km / dénivelé 478m (Carte des itinéraires V.T.T. dans les Montagnes du Matin)
 C3 Le tour roman : 14km / dénivelé 398m (Carte des itinéraires V.T.T. dans les Montagnes du Matin)



JAS

Pierre sur Autre

FOREZ^{EST}
 tourisme

Entre plaine et monts,
 entre 300m et 600m

9 km



50% de sentiers

2^{H30} / Facile

Départ : Salle d'animation

Coordonnées GPS : 45.745061, 4.310979



Situation : 10 min de Panissières,
 54 min de Saint-Etienne, 1h25 de Lyon

Transport : TIL 304 : Panissières / Feurs
 TIL M316 : Jas / Saint-Martin-Lestra / Feurs

Parking : sur place



 +228m



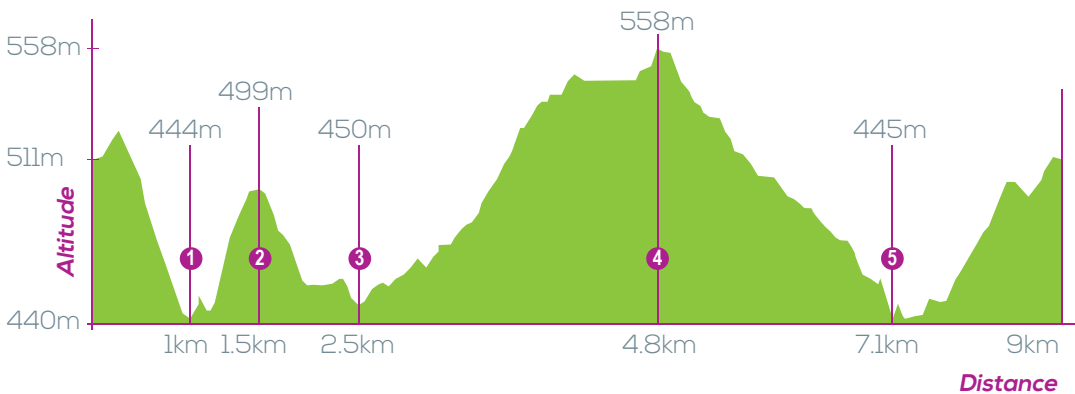
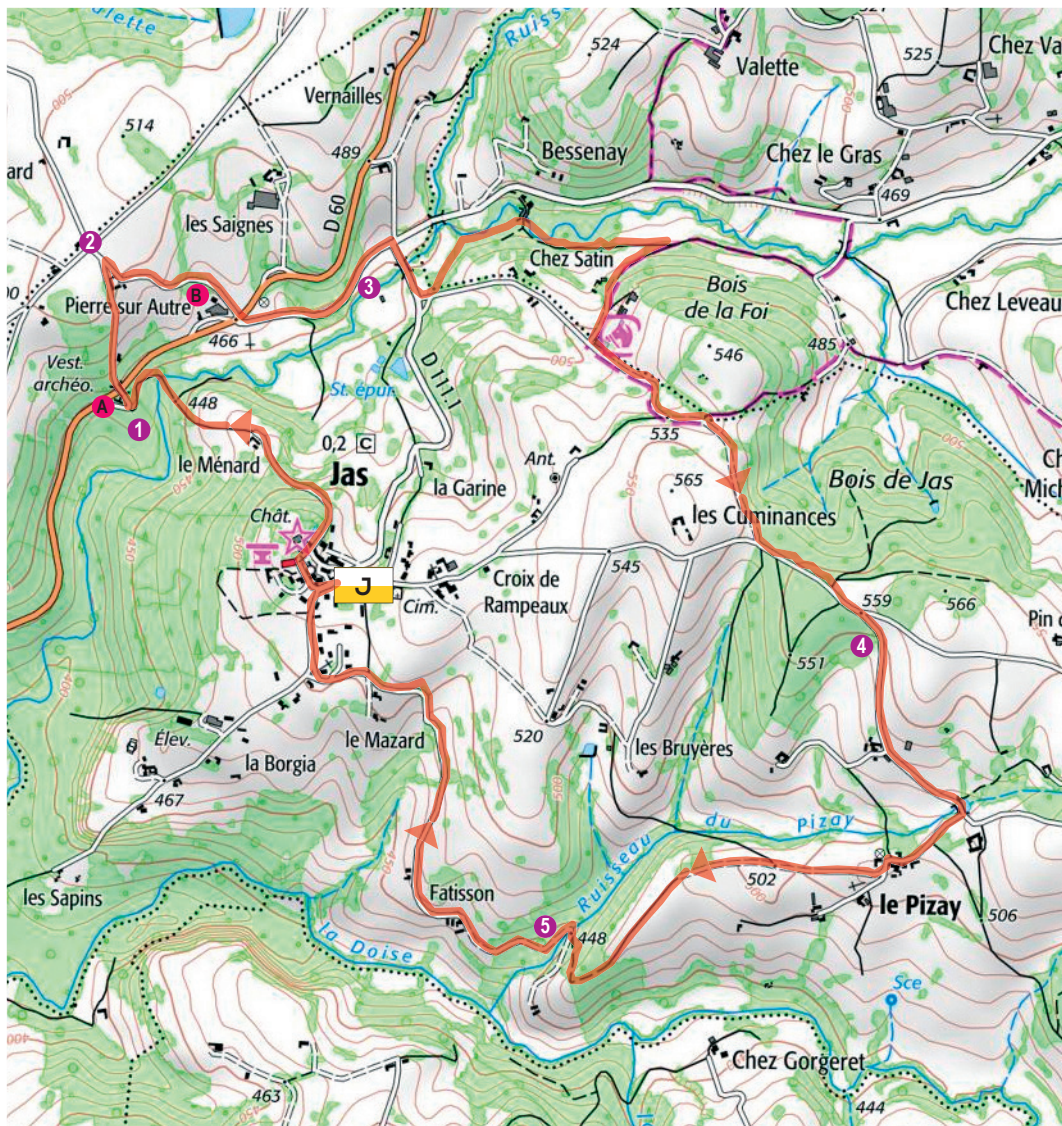
Tracé GPX

Départ parking de la salle d'animation. 

- Se diriger vers le haut du village. Passer devant l'église située à droite de la rue. Passer par le jardin de la mairie pour admirer le point de vue sur la plaine et les monts du Forez depuis la table d'orientation. Revenir sur ses pas, passer devant la mairie et tourner à gauche. Arriver en haut du village pour passer devant la maison forte.


A Au XII^{ème} siècle, cette maison forte est un point d'observation, composé d'une seule pièce et d'une tour (propriété privée).

- Prendre le chemin goudronné légèrement à gauche. Continuer la descente jusqu'à une ancienne ferme. Poursuivre tout droit sur le chemin herbeux longeant une clôture et descendre vers une petite rivière "La Loise". Traverser cette rivière sur la passerelle puis remonter.



- Au cours de la montée, observer la fontaine qui se trouve sur la droite avant de rejoindre le chemin goudronné. **1** Tourner légèrement à droite pour l'emprunter et passer sur un pont de pierre qui enjambe la D60. Sur la gauche, vous pouvez découvrir Pierre sur Autre à 100m en direction de Feurs.

B Pierre sur Autre : Située sur le bord de la D60 reliant Feurs à Panissières, Pierre sur Autre est une superposition de roches granitiques avec une inscription latine qui invite le promeneur à s'arrêter pour l'admirer. La traduction de l'inscription est celle-ci : Arrête-toi voyageur, ce que tu es en train de regarder est la fameuse "Lapis Super Lapidem", en langage courant "Pierre Sur Autre", que te recommande, du lieu-dit Jas, Georges Guichard, année de Dieu 1938.

- Poursuivre sur le chemin goudronné qui monte abruptement sur 400m. Le circuit des trois villages arrive de la gauche. À la patte d'oie, **2** tourner à droite à angle aigu pour emprunter la petite route qui redescend. Rejoindre la D60, la traverser  et prendre la direction de Jas.

- Suivre la route sur 500m. Tourner à droite direction Jas. **3** Traverser "la Loise" et poursuivre la route sur 200m. Tourner à gauche lieu-dit "Chez Satin". Emprunter le premier chemin herbeux à gauche pour rejoindre la petite rivière.

- Tourner à droite sur le sentier en sous-bois longeant la rivière. Rejoindre alors un chemin plus large. Tourner à droite à angle aigu. Entamer une grimpette et à la cime tourner à gauche sur un chemin plus large.

- Longer le bois de Jas, où l'on trouve les premiers muguet. Sur cette portion, le circuit d'Essertines en Donzy (E) quitte celui de Jas en partant à gauche. Poursuivre tout droit et rejoindre une route goudronnée.

- Prendre la route à gauche sur 300m puis tourner à droite **4** pour descendre sur "Le Pizay". Au hameau "Le Pizay", le circuit de Saint-Barthélémy-Lestra (B) arrive de la gauche. Poursuivre tout droit sur 450m. Prendre le chemin en terre à droite de la croix jusqu'au lieu-dit "Fatisson". **5**

Une variante du circuit est possible en tournant à droite : après 300m, franchir le ruisseau du Pizay pour remonter en sous-bois puis à travers champs. Arriver au hameau "Les Bruyères" où la variante rejoint le circuit de 6km pour une arrivée commune au village.



- Laisser à gauche le circuit de Saint-Barthélémy-Lestra (B) et des Trois Villages. Continuer tout droit sur le chemin goudronné jusqu'à Jas.

- À la "croix Charmette", laisser à gauche le circuit de Salt en Donzy (D). Prendre à droite pour rentrer au village de Jas avec un dernier coup d'oeil sur le Forez.