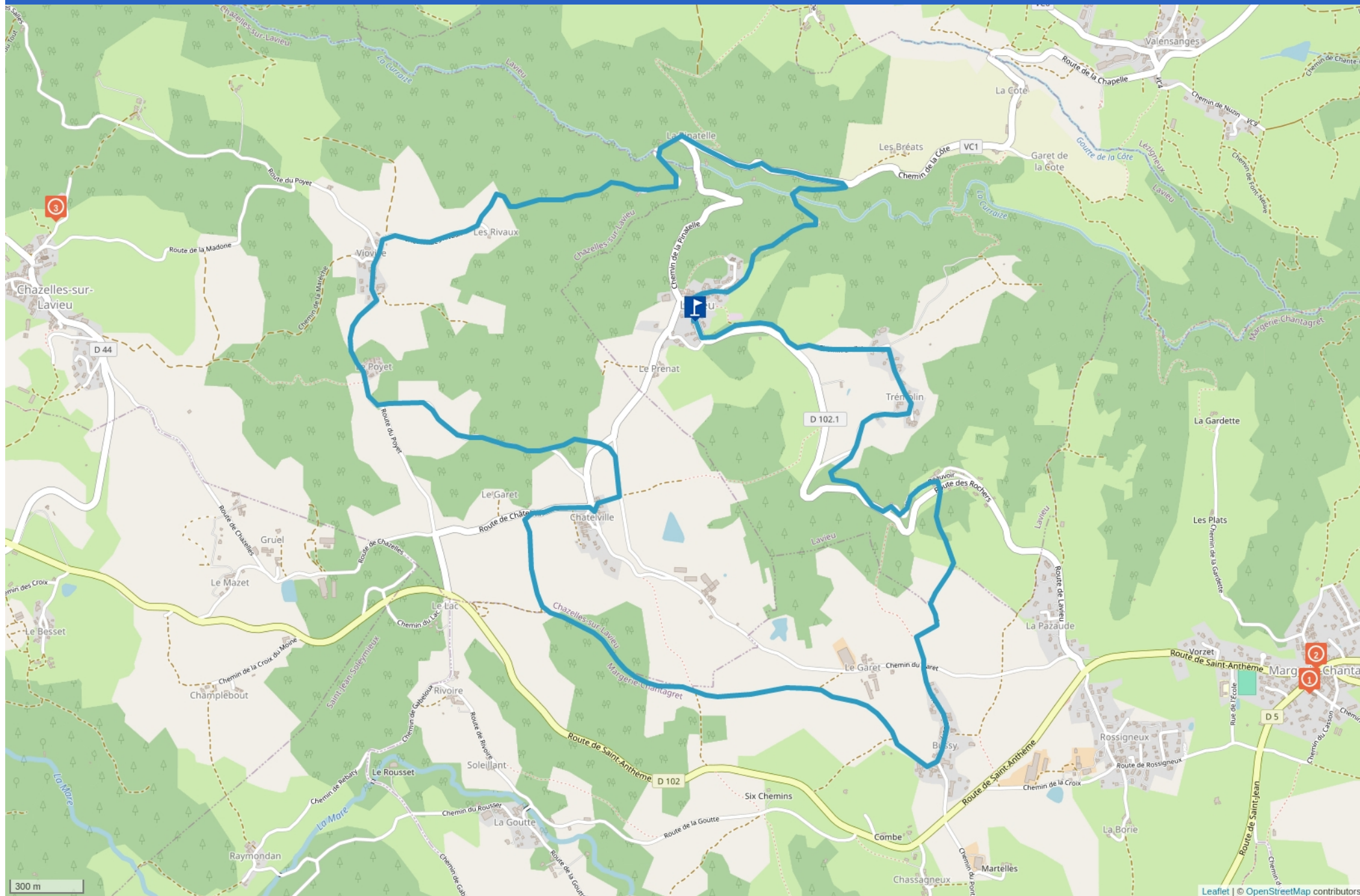


LE SENTIER DES COTEAUX



Cet itinéraire vous est fourni à titre indicatif. Cirkwi ne certifie pas la fiabilité des informations contenues dans les textes, cartes ou photos de cet itinéraire. Retrouvez plus d'infos sur www.cirkwi.com



Mise à jour le 25/09/24 par Office de Tourisme Loire Forez et généré par www.cirkwi.com

Le sentier des coteaux

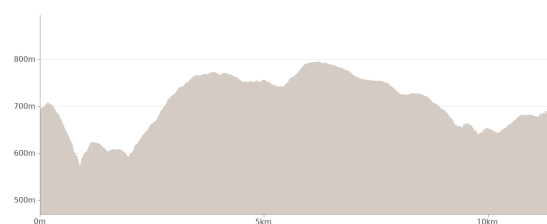
Proposé par :

Office de Tourisme Loire Forez


"Ce PDF a été généré à partir de Cirkwi, la plateforme de partage d'activités touristiques qui vous fait voyager" www.cirkwi.com/circuit/648056



Anne Massip



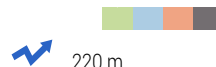
Départ : Départ Parking place de la Mairie Trémolin - 42560 LAVIEU

 11.51 km

 3h

 maxi 794 m

 mini 571 m



Cette randonnée à travers les hameaux de Lavieu offre de jolis points de vue sur la plaine du Forez et nous fait découvrir les traces du petit patrimoine très présent dans les Monts du Forez.

TOPO/PAS À PAS

Départ parking place de la mairie.

Suivre balisage jaune ADTHF

Prendre à gauche, monter le route goudronnée en direction du centre bourg. Prendre à droite le petit chemin qui descend sous le village dans le Vallon de la Curraize, passer le pont sur la rivière puis remonter le Vallon pour rejoindre une petite route goudronnée.

Prendre à gauche et la suivre jusqu'à arriver à un gué à la Pinatelle, passer la rivière sur le petit pont pour remonter et aller jusqu'au hameau de Vioville. Au hameau, prendre à gauche, puis encore à gauche.

Suivre et prendre la route entre Vioville et Le Poyet sur 100 m.

Au Poyet, suivre les balises blanches et rouge du GR jusqu'à une petite route. Prendre le chemin en face qui rejoint une deuxième petite route sous Chatelville.

Prendre à droite, le chemin qui monte à Chatelville, passer dans le hameau, passer devant l'aire de pique-nique, suivre la route sur quelques mètres, puis bifurquer à gauche sur un large chemin.

Celui-ci rejoint une autre piste, la prendre à gauche pour redescendre en direction de Bussy.

Arriver sur le haut du hameau de Bussy, le chemin se termine pour rejoindre le goudron, traverser le village et continuer tout droit par un sentier qui descend entre champs et bois pour rejoindre la route de Lavieu.

Passer dans Beauvoir, prendre à gauche et prendre la petite route pour ensuite bifurquer à droite et aller à Trémolin, prendre à gauche et monter dans le village par la route, suivre cette route, jusqu'à une piste et prendre à droite le chemin qui ramène à Lavieu.

ENVIRONNEMENTS

A la campagne

PÉRIODE D'OUVERTURE

Toute l'année.

NATURE DU TERRAIN

Cailloux

Terre

CONTACT

Téléphone : 04 77 96 08 69

Email : contact@loireforez.com

Site web : <http://www.rendezvousenforez.com>

RÉFÉRENCES TOPO GUIDES ET CARTOGRAPHIQUES

Références Topo guides :

Sur les sentiers des babets du Haut-Forez - ADTHF

Références cartographiques :

Carte IGN Top 25 2833 O Saint-Bonnet-le-Château



1

63 route de St-Jean - 42560 MARGERIE-CHANTAGRET

Restaurants

Pizz'À Vitto



Pizz'À Vitto

Pizz'À Vitto vous propose ses pizzas de fabrication 100% artisanales, personnalisables, avec des produits frais et de qualité. Un service à table et des plats italiens sont servis à Margerie ainsi qu'un distributeur est à disposition 7j sur 7;

PÉRIODE D'OUVERTURE

Du 01/01 au 31/12/2024
Ouverture le mardi et mercredi de 11h30 à 14h. Le jeudi, vendredi et samedi de 11h30 à 14h et de 17h30 à 22h.

CONTACT

Téléphone : 09 50 85 46 36
Site web : https://pizzavitto.fr/?fbclid=IwAR2TVu38R00J-NogG69GU5aWXe_Z-rsMDQvOCzuXts8QkhoTxm0_3y-IEA

Facebook : https://www.facebook.com/pizzavittomargerie/?ref=page_internal

COMPLÉMENTS D'ACCUEIL

50 couverts dans les restaurants,

2

2 route de St Anthème Le Bourg - 42560 MARGERIE-CHANTAGRET - Altitude : 640m

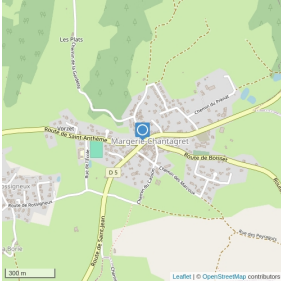
Gîtes

Broc'n Gîte



Broc'n Gîte

Maison de village remise à neuf, idéalement placée au cœur du carrefour du Forez sur le chemin de St Jacques. Sur 4 niveaux, vous pouvez vous retrouver en famille ou entre amis pour profiter de moments conviviaux et de détente. Décoration esprit brocante.
Le Gîte se compose de 3 chambres doubles dont 1 suite parentale avec lit enfant. 1 dortoir de 4 lits simples. 2 salles de bains.
Cuisine équipée et salle à manger pour 12 personnes.
Coin détente avec SPA JACCUZI, billard et baby foot à disposition, sous la responsabilité des parents.
Coin musique et lecture, salon TV et console de jeux
Coin buanderie avec machine à laver.
Location gîte complet ou partiellement. De 1 à 11 personnes
Nombreuses possibilités de randonnées à proximité et visites dans les villages du Haut Forez.



3

49, chemin du Couvent - 42560 CHAZELLES-SUR-LAVIEU - Altitude : 901m

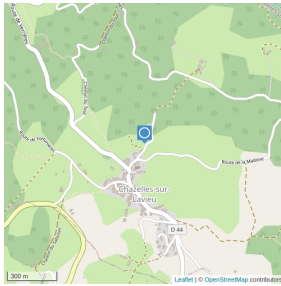
Art & Musées, Divers

OT Loire Forez



Le couvent - Cabinet de Curiosité

C'est à Chazelles sur Lavieu que l'ethnologue Daniel Pouget a créé le Couvent-Cabinet de Curiosité lieu de partage de connaissances ouvert sur le monde. Avec Marie Pouget, venez découvrir la richesse des cultures des 4 continents. "Croyances et Sagesses du monde, Japon, Inde, Amériques, Afrique"
Ces philosophies venues d'ailleurs portent à la réflexion sur le sens de nos vies. Accompagnées de valeurs spirituelles, ces croyances et sagesses sont un authentique pèlerinage à la découverte de l'autre. Vous découvrirez l'art Nok (Nigéria), cette culture, disparue depuis des millénaires est empreinte de sacralité. Sa force symbolique égale sa beauté. Voyage en Océanie, exposition qui convie à la découverte de peuples, de coutumes et d'usages qui, toujours, nous font rêver. Visite de l'apothicaire, un lieu unique en Forez ayant récemment intégré le Réseau des Hôtels Dieu et Apothicaireries.



PÉRIODE D'OUVERTURE

Du 02/05 au 27/10/2024, tous les dimanches de 15h à 17h30.
Le dimanche visite guidée à 15h.

Visite la semaine pour les groupes.

CONTACT

Téléphone : 04 77 76 59 29



Email : pougetlecouvent@orange.fr

Site web : <http://www.couvent-des-curiosites.com>

HISTOIRE, CULTURE ET PATRIMOINE

Le site est classé Fondation du Patrimoine et Réseau des Hôtels Dieu et Apothicaireries.

