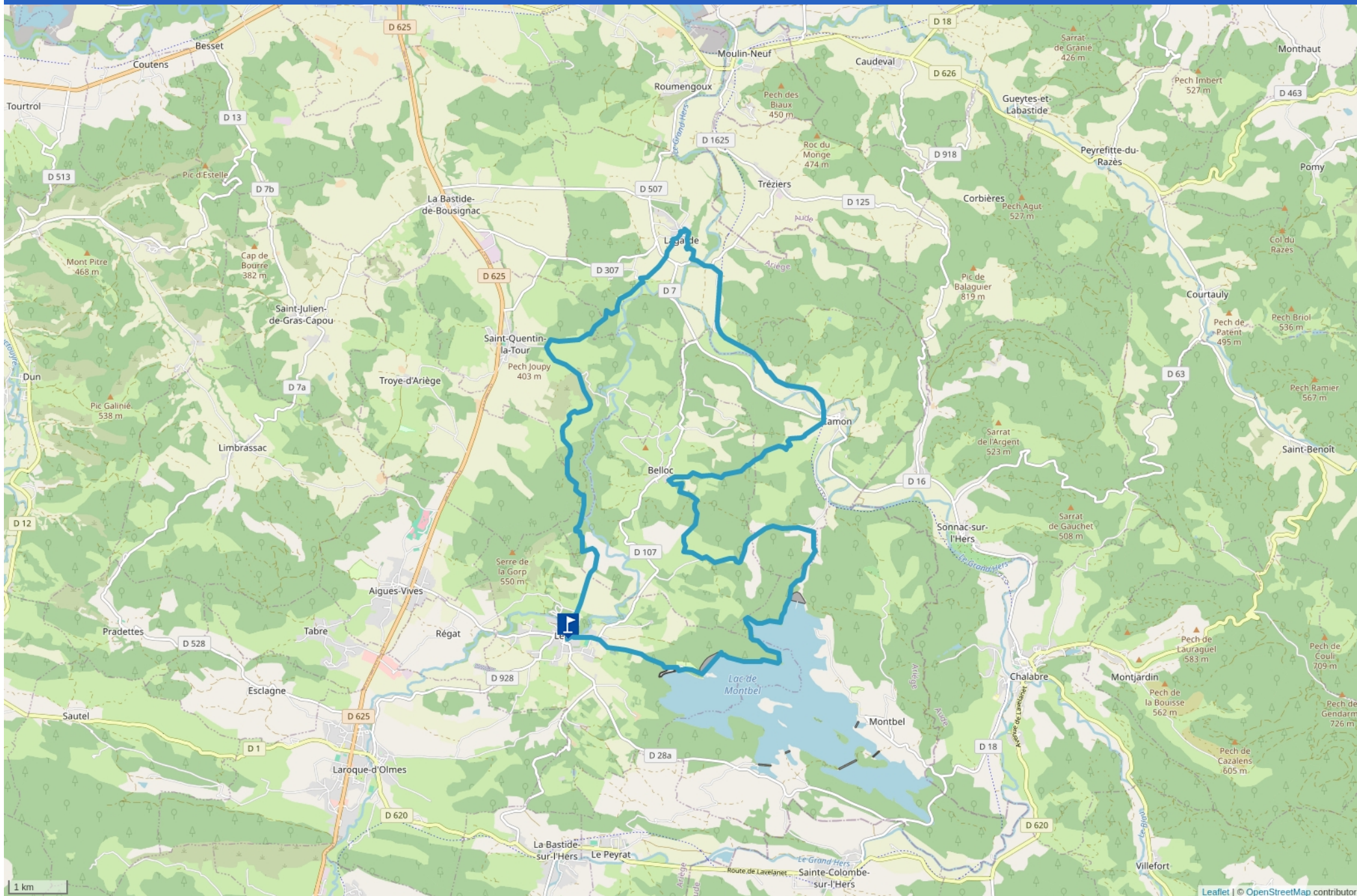


CIRCUIT RANDONNÉE N° 10 SENTIER À LA RONDE *



Cet itinéraire vous est fourni à titre indicatif. Cirkwi ne certifie pas la fiabilité des informations contenues dans les textes, cartes ou photos de cet itinéraire. Retrouvez plus d'infos sur www.cirkwi.com

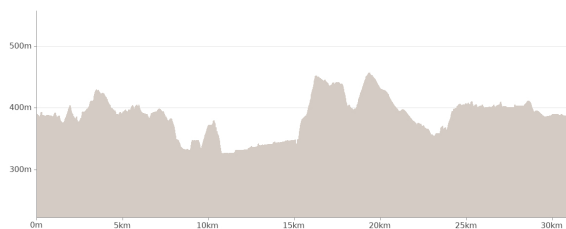


Mise à jour le 14/12/23 par Igraupera et généré par www.cirkwi.com

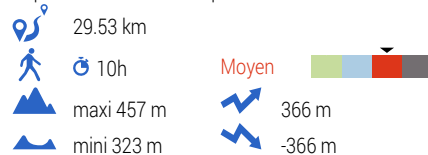
Circuit randonnée N° 10

Sentier à la Ronde *

OT Pyrénées Cathares



Départ : Cours Saint-Jacques - 09600 LÉRAN



C'est sûrement l'une des plus longues randonnées vous permettant de découvrir les différents villages et châteaux historiques que possède cet itinéraire.

La particularité de cette belle escapade en Pyrénées Cathares c'est que vous pouvez partir de différents villages afin de vous permettre de faire cette boucle. Avec son patrimoine exceptionnel bordé de châteaux, ses points de vues remarquables sur la plaine et le lac de Montbel en point de mire, laissez-vous porter le long de ces sentiers.

Avoir :

- Le château de Lérans
- Le château de Queille
- Le château de Saint Quentin la Tour
- Le château de Sibra
- Le village de Camon plus beaux village de France et son Abbaye fortifiée

Cet itinéraire vous est fourni à titre indicatif. Cirkwi ne certifie pas la fiabilité des informations contenues dans les textes, cartes ou photos de cet itinéraire. Retrouvez plus d'infos sur www.cirkwi.com

Proposé par :

Igraupera

"Ce PDF a été généré à partir de Cirkwi, la plateforme de partage d'activités touristiques qui vous fait voyager" www.cirkwi.com/circuit/530569



- Le lac de Montbel

CIRCUIT RANDONNÉE N° 10 SENTIER À LA RONDE *

Plusieurs points de départ vous sont proposés :

Village de Lérans place des Tilleuls

Village de Camon

Village de Lagarde

Village de Saint Quentin la Tour

Départ du village de Lérans Place des Tilleuls

1- A Lérans, se rendre place des Tilleuls. De là suivre les balises jaunes en direction du château pour que vous dépasserez pour arpenter la longue allée de platanes qui vous conduira à l'élevage de bovins du lieu dit « La nouvelle ».

2- A ce niveau monter à gauche sur environ 100m. A mi côté, tourner à droite dans le sous-bois jusqu'à atteindre le hameau de Queille à 30 minutes de là.

3- Passer à droite des maisons (présence de chiens !) et suivre le chemin carrossable jusqu'à un carrefour.

4- A cet endroit, variante à droite en direction du château de Queille. L'itinéraire principal vous invite à poursuivre en direction de Saint-Quentin-La-Tour.

5- A mi-chemin, tourner à droite vers le domaine de Borde Blanche que vous atteindrez au bout de 400 mètres et délaisserez pour couper droit à travers un pré (où se trouvent parfois des chevaux) afin d'atteindre l'orée du bois que vous allez traverser sur 800m jusqu'à rejoindre le mur d'enceinte du château de Sibra (beau vestige du moulin qui lui était attaché sur votre droite).

6- Longer le chemin situé entre la propriété et la rivière Touyre et poursuivre tout droit entre deux champs. En vous retournant vous bénéficierez d'une vue remarquable sur le château de Sibra d'un côté et le château de Lagarde de l'autre.

7- Au croisement avec la route, longer celle-ci vers la gauche, jusqu'au carrefour où vous devez prendre à droite, avant le village de Lagarde, pour tourner une nouvelle fois à droite et franchir le pont de fer qui enjambe l'Hers pour atteindre l'ancien chemin de fer.

Cet itinéraire aménagé en Voie Verte, correspond au GR7 (balisé rouge et blanc). Il vous conduit sur sa droite jusqu'au village de Camon après environ 3 km de marche.

8- Après franchissement du grand pont de Camon, quitter immédiatement la voie sur la gauche, entre les maisons puis prendre à droite vers le Chiquet (balises jaunes).

9- Au Chiquet, prendre le chemin de terre à droite qui mène au village de Belloc (soyez attentifs au balisage et respectez les portillons des pâturages).

10- Arrivé au village suivre sur 750 mètres environ la route goudronnée sur la gauche, puis prendre le chemin du milieu en face de l'antenne qui vous conduira à la digue principale du Barrage du Lac de Montbel

11- Au barrage, longer le lac par la droite, sur 4 km, jusqu'à la Base Nautique de la Régate d'où vous rejoindrez Lérans par la route.

CO-AUTEURS

Office de Tourisme des Pyrénées Cathares <https://www.pyreneescathares.com/contact@pyreneescathares.com>



Mise à jour le 14/12/23 par Igraupera et généré par www.cirkwi.com