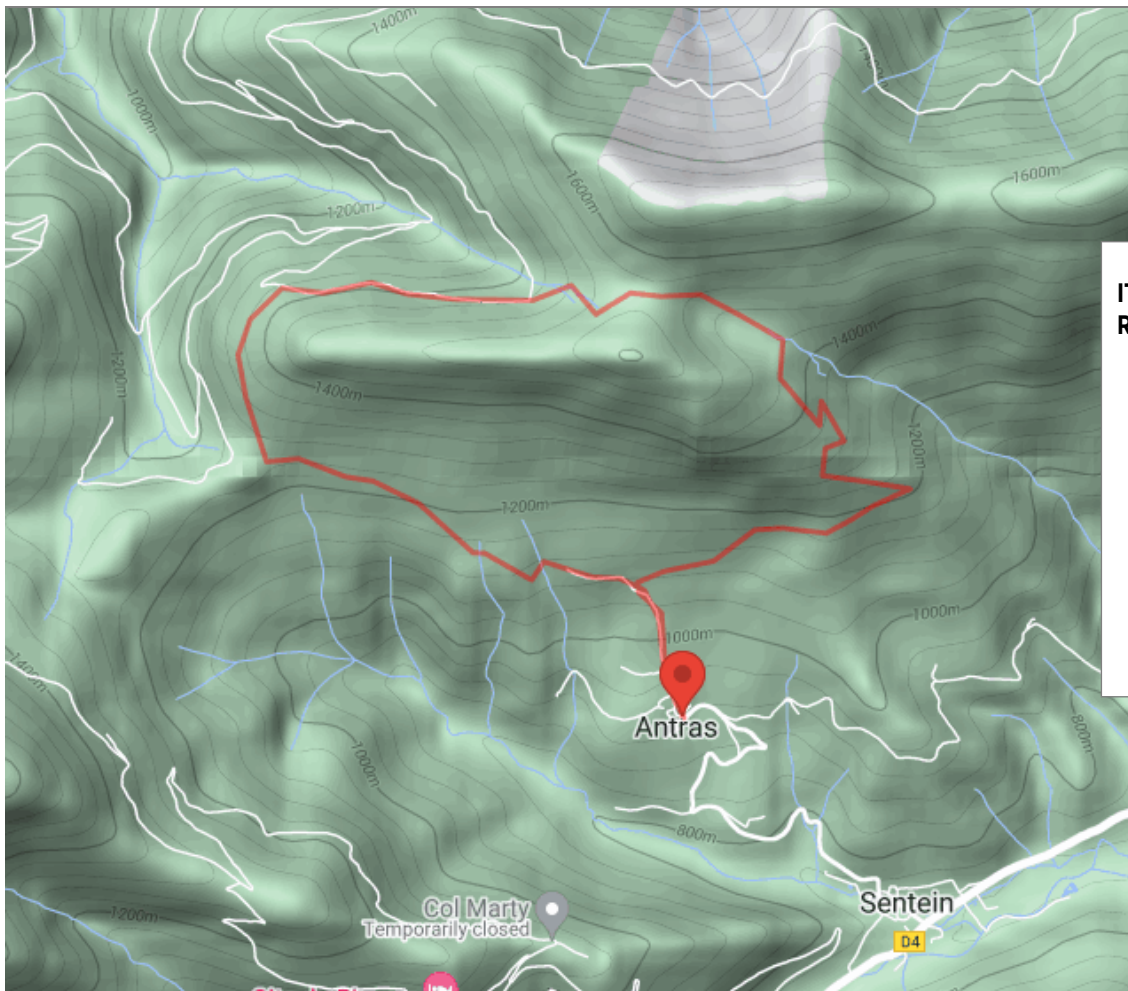




COUSERANS
PYRÉNÉES
Vivre l'instant !



ITINÉRAIRE DE RANDONNÉE PÉDESTRE

-  4h10
-  8 km
-  650 m
-  650 m
-  Boucle
-  Itinéraire Balisé

ANTRAS

Place du village
Tél : **05 61 96 26 60**
contact@tourisme-
couserans-pyrenees.com
<https://www.tourismecouseranspyrenees.com/>

Tour du Mail des Morères

Départ : Place du village - Altitude : 919m - Point culminant : 1551m
Carte IGN TOP 25 - 1947OT "Aspet"

Versant très ensoleillé permettant de découvrir un panorama sur les grands sommets et la visite d'un des villages les plus typiques du Couserans. En été, vous y croiserez les troupeaux de vaches et de brebis en estive.



©Christine Borie



©Christine Borie

PASSAGES DÉLICATS : Un passage marécageux.
BALISAGE : Jaune PR Jaune et rouge GR Pays
NATURE DU TERRAIN : Non adapté aux poussettes - Itinéraire non damé - Terre

A Sentein (D4), passer devant l'église et suivre la D704C sur 2 kms jusqu'à Antras.

Départ place d'Antras 920 m. Plein Nord, remontez la rue centrale qui se transforme en sentier pierreux. A la première bifurcation, laissez le sentier d'Irazein sur la droite pour filer tout droit, puis vous prenez à gauche. Après le défilé rocheux, vous laisserez les 2 sentiers sur la gauche pour filer tout droit. Vous prendrez ensuite à gauche pour rejoindre la bifurcation du tour du Biros (rouge et jaune) et ensuite à droite pour arriver au Col de la Croix 1 h15 1260 m

Vous pouvez admirer la vue sur la Calabasse et le Pic de Nédé.

Vous remontez à droite (balise rouge et jaune) et rentrez dans la forêt, franchissez un chaînon calcaire par la brèche de la Mail de Laroque 1 h 30 1397 m

Vous découvrez là la vallée de la Bellongue au Nord.

Légèrement sur la droite, le sentier descend pour rejoindre une piste forestière



©Christine Borie


que vous suivez à droite vers l'Est. Plus loin, prenez à droite à la bifurcation. La piste rejoint le sentier pour sortir bientôt de la forêt. Vous êtes sous le col des Morères. Le balisage vous amène à droite par un bon sentier, passe devant la cabane de Couledoux (point d'eau à droite) et vous rejoignez le Col des Morères 2h30 1553 m

Admirez le massif du Mont-Valier à l'Est.

Descendez dans l'échancrure du col, le sentier aboutit au fond du cirque marécageux et au

petit col (déversoir d'un faible cours d'eau) 2h45 1450 m) cabane à 30 m sur la gauche)


Laissez le tour du Biros sur la gauche pour emprunter le sentier à droite vers un muret de pierre en contrebas. Partez sur la droite, puis après quelques virages, vous traverserez une prairie avant de bifurquer à gauche pleine pente. Le balisage jaune vous conduit sur un bon sentier pour retrouver l'itinéraire de la montée. A gauche, vous revenez au village d'Antras 4h10 920 m



©Christine Borie



©Christine Borie



©Christine Borie