

23

Sentier découverte de l'Orgère



4,7 km



180 m



2 h 00



2065 m

1892 m



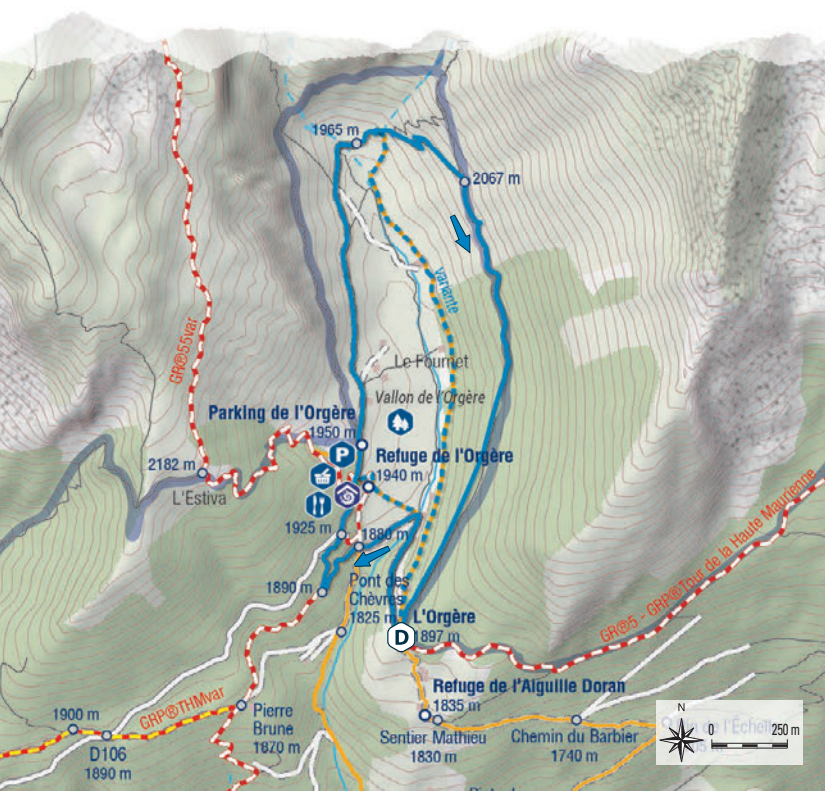

Accès au départ

Villarondin-Bourget, l'Orgère.

Depuis St-André, RD106 jusqu'au parking de l'Orgère (bout de la route).

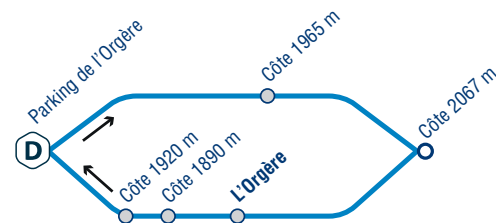


Scannez et suivez le parcours avec votre appli préférée



Le vallon sauvage de l'Orgère

Vagabondez sereinement sur un sentier bucolique adapté à tous, y compris aux personnes porteuses d'un handicap. Une porte d'entrée du Parc national de la Vanoise s'ouvre sous vos pas. Sans hésiter, lancez-vous à la découverte de ce vallon sauvage.



Au fil de la balade

Accueillie par le chant du vallon qui abrite mésanges, grillons et autres locataires plus sauvages, toute la famille pourra s'aventurer sur ce chemin sans difficulté.

Si certains décident de tenir compagnie aux brebis de Benoît au fond du vallon, d'autres redescendront d'un bon pas sur le sentier qui les appelle à gambader le long du ruisseau lors du retour au refuge de l'Orgère. Et s'ils préfèrent s'évader sur une variante en balcon, ils pourront s'élever en quelques lacets pour surplomber le vallon au cœur des pins cembroes de Haute Maurienne Vanoise. Habillés d'une écorce en écailles gris foncé, ils ont fièrement colonisé le versant sur lequel vous respirez avidement les odeurs de résine réchauffée par le soleil. Devinez la taille du plus gros tronc que vous rencontrerez !

Et qui sait, le casse-noix moucheté vous accueillera peut-être dans cette cembraie, si typique des forêts d'altitude alpines ? Mais quel est cet oiseau si gourmand de pignes de pins au milieu de tous ces arrolles ?

La vie d'ici



Partagez un moment insolite, avec les éleveurs de la chèvrerie des Arcosses et découvrez la vie d'un troupeau en alpage.

Montez déguster leurs spécialités de fromages le temps d'un apéro pédagogique.

Nombreux sont les amateurs alors, pensez à réserver votre place à l'Office de tourisme de la Norma.

Au milieu du troupeau - D. Durand