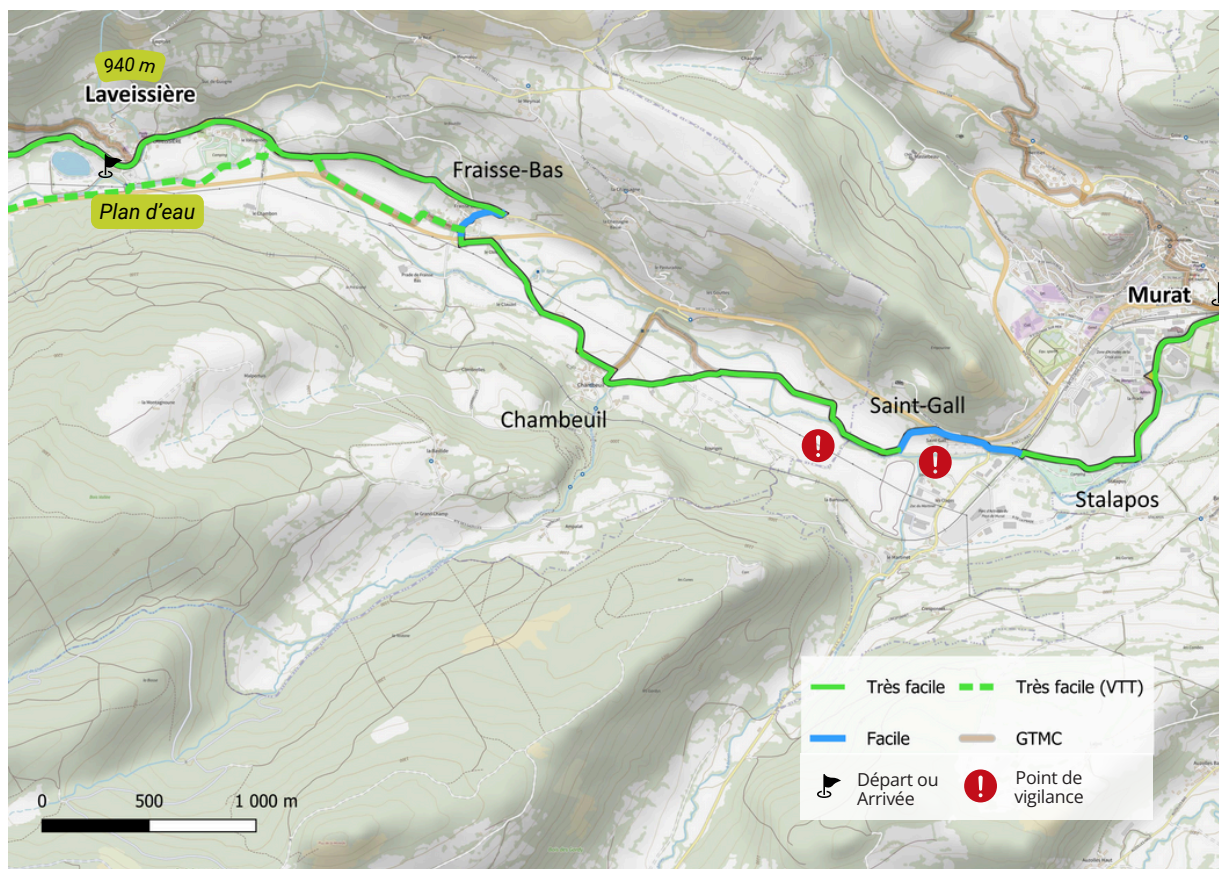
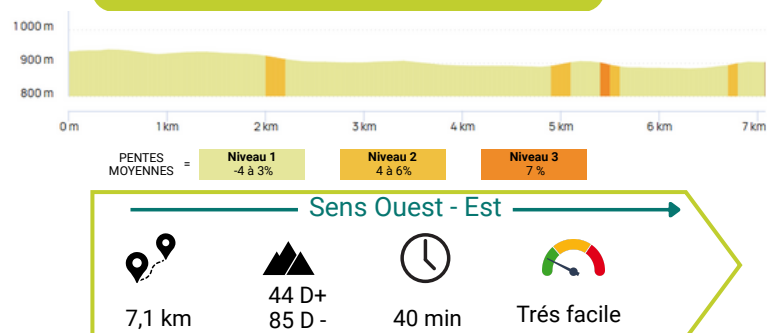


Un tronçon paisible entouré des rochers volcaniques. Vous pédalerez en fond de vallée ouvert entre prairies et l'Alagnon avec une vue dégagée sur les monts du Cantal.

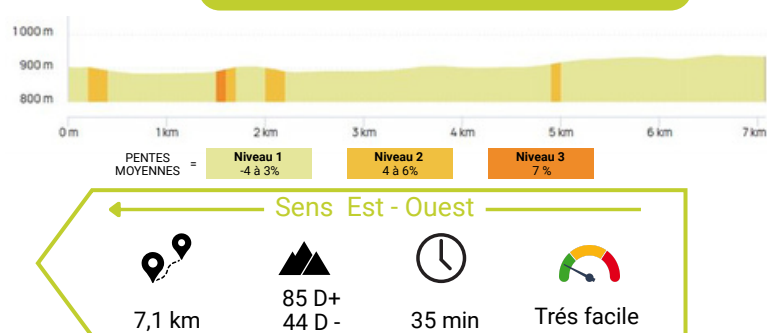
VELO DE ROUTE ✗
VTC ✓
GRAVEL ✓
VTT ✓



LAVEISSIÈRE ➤ MURAT



MURAT ➤ LAVEISSIÈRE



Les temps indiqués et les difficultés sont des estimations moyennes, calculées sur la base d'une balade en famille, sans pause et avec des vélos sans assistance électrique

SERVICES

Points d'eau potable

Laveissière - Plan d'eau
Laveissière - Cimetière
Murat - Bourg

Aires de Pique-Nique

Laveissière - Plan d'eau
Fraisse Bas - Bourg
Fraisse Bas - Sous la N122
Chambeuil - Bord d'Alagnon
Murat - Bourg

Parkings

Laveissière - Plan d'eau
Murat - Gare (Côté Stade J.Jambon)

Toilettes publiques

Laveissière - Plan d'eau
Laveissière - Bourg
Murat - Gare
Murat - Bourg

Bornes de recharge VAE

Laveissière - Camping (2)

Office de tourisme

Murat - Bourg

POINTS D'INTÉRÊTS

Activités

Laveissière
Piscine
4 randonnées pédestres au départ du plan d'eau

Murat

Fablab - Cinéma
Médiathèque
Piscine
Complexe sportif
Maison de la Faune
Mémorial des déportés
Départ de nombreuses randonnées

Patrimoine

Laveissière
Cascade du Four à Chaux
Plan d'eau
Maison sous la roche

Chambeuil

Moulin de Chambeuil
Cascade de Chambeuil

Murat

Centre historique
Rocher de Bonnevie
Rocher et église de Bredons



POINTS DE VIGILANCE SUR CE TRONÇON

- **Passage étroit** au-dessus du cimetière et derrière la glissière de sécurité de la route nationale et sous le pont rail de Murat
- **Zones inondables** sous le pont rail de Murat et plaine de Chambeuil. L'itinéraire peut être fermé en raison d'inondations après de fortes pluies

COMMERCES

Retrouvez tous les commerces sur la page :
www.hautesterrestourisme.fr/commerces-et-services/