

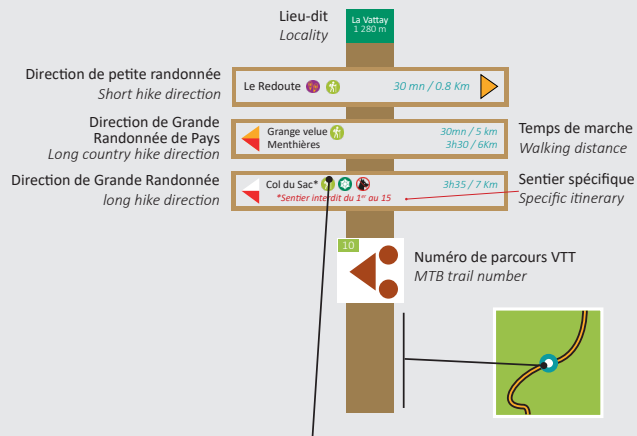
Tout démarre en 1956 avec la construction de l'hôtel et d'une piste de 14 km pour acheminer le matériel. En janvier 1957, le téléski Fierney-La Ramaz est inauguré, puis, le 14 juillet la télécabine Crozet-Fierney est mise en service. Une révolution pour l'époque, qui ouvrait la montagne aux skieurs, randonneurs et citadins en quête de panorama et de grands espaces.



© Archives de l'Ain

It all began in 1956 with the construction of the hotel and a 14 km track to transport equipment. In January 1957, the Fierney-La Ramaz ski lift was inaugurated, followed on July 14 by the opening of the Crozet-Fierney gondola lift. This was revolutionary at the time, opening up the mountains to skiers, hikers, and city dwellers in search of panoramic views and wide open spaces.

## Signalétique / Signpost



Itinéraire de randonnée  
Hiking route



Itinéraire GR9  
GR9 route

Itinéraire pénétrant en  
Réserve naturelle  
Itinerary entering the  
natural reserve



Itinéraire Grandes  
traversées du jura  
"Grandes traversées  
du Jura" route

Itinéraire interdit aux chiens  
même en laisse  
Dog prohibited route  
(even on a leash)



Itinéraire avec table d'orientation  
Itinerary with orientation table

Itinéraire ski de randonnée  
Cross-country skiing route



Itinéraire raquette  
Snowshoes route

## Balises de jalonnement / Signposting

Grande Randonnée GR®  
GR Long hiking route



Petite Randonnée  
Hike



Grande Randonnée de Pays  
Long country hike



Pays de Gex  
agglo

Difficulté : \* \* \* \*  
Départ : Gare supérieure de la  
Télécabine du Fierney, Crozet

10,7 km

495 m (+/-)

6H15

Période d'ouverture : du 01/12 au 31/03\*  
\* sous réserve de conditions d'enneigement et  
météorologiques favorables

Chiens interdits


Randonnée raquettes

Télécabine du Fierney  
au Crêt de la Neige


PAYS DE GEX  
MONTS JURA  
Tourisme

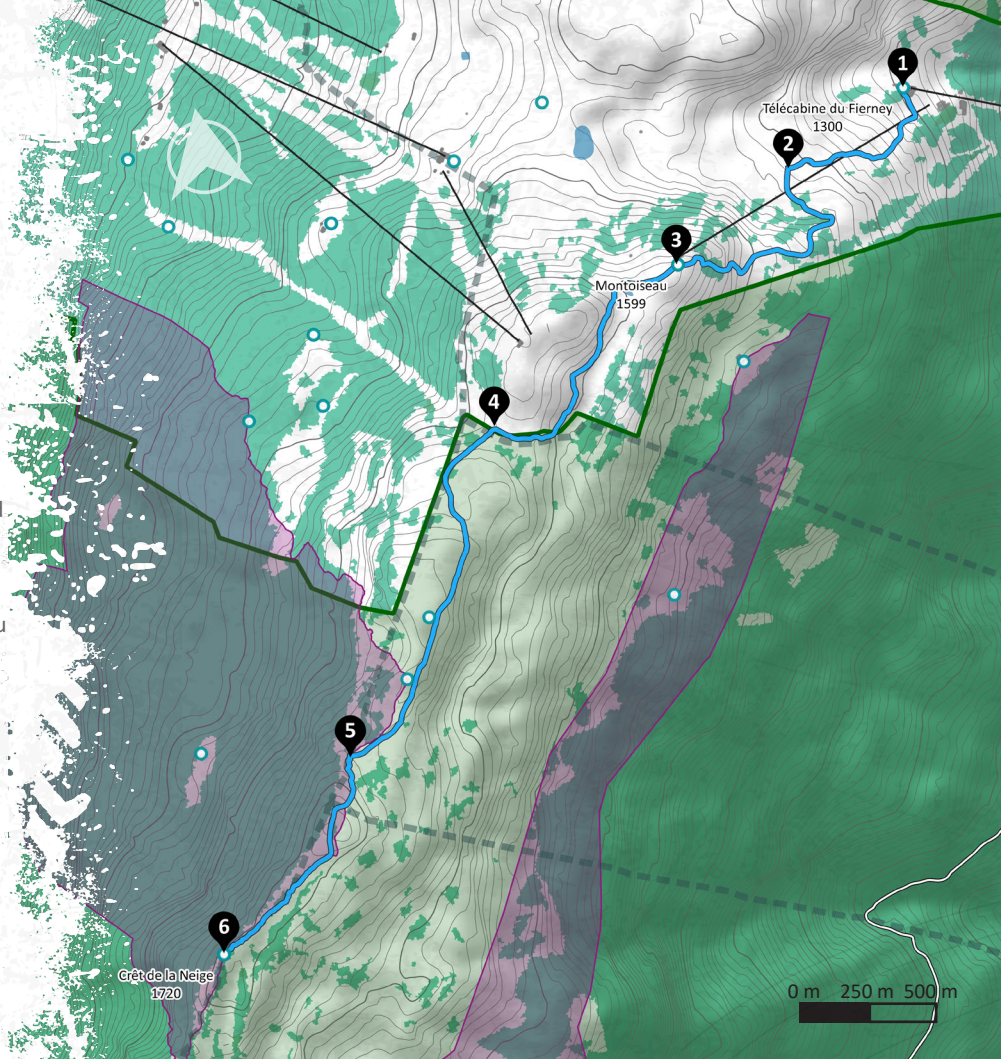
**Chaussés de vos raquettes, partez à la conquête du Crêt de la Neige, plus haut sommet du Jura à 1 720 m. L'itinéraire, entre forêts et crêtes, dévoile un panorama exceptionnel sur le Mont-Blanc, le Léman et, de l'autre côté, la vallée de la Valserine.**

**(1)** Depuis l'arrivée de la télécabine du Fierney, emprunter le sentier jalonné en violet qui serpente en forêt sous le télécombi des Bergers en restant vigilant aux traversées de pistes ; **(2)** à l'approche du Montoiseau, suivre la combe Fournier qui contourne le Montoisey et rejoint la piste verte des Anémones ; **(3)** poursuivre sur le sentier qui est aussi balisé jaune (PR), entrer dans la Réserve naturelle nationale de la Haute Chaîne du Jura et continuer vers le Grand Crêt en longeant la crête ; **(4)** au lieu-dit « Sous le Crêt », retrouver le GR® venant de Lélex et poursuivre le long des crêtes ; **(5)** après 1,3 km, atteindre le Crêt de la Neige, point culminant du Jura ; **(6)** revenir par le même itinéraire.

 Randonnée décrite  
Described hiking trail

 Limites Réserve naturelle nationale  
National natural reserve limits

 Zone de quiétude de la faune sauvage  
Wildlife quiet zone



**Put on your snowshoes and set off to conquer Crêt de la Neige, the iconic peak of the Jura mountains, rising to 1,720 m. The route, winding through forests and sunlit ridges, offers exceptional views of Mont Blanc, Lake Geneva and, on the other side, the Valserine Valley.**

**(1)** From the Fierney cable car station, take the purple-marked trail that winds through the forest below the Bergers cable car, paying attention to the trail crossings; **(2)** as you approach Montoiseau, follow the Combe Fournier trail that goes around Montoisey and joins the green Anémones trail; **(3)** Continue along the path, which is also marked in yellow (PR), enter the Haute Chaîne du Jura National Nature Reserve and continue towards Grand Crêt along the ridge. **(4)** At a place called 'Sous le Crêt', rejoin the GR® coming from Lélex and continue along the ridges. **(5)** After 1.3 km, you will reach Crêt de la Neige, the highest point in the Jura. **(6)** Return via the same route.