

LE CHEMIN DES ROCHES

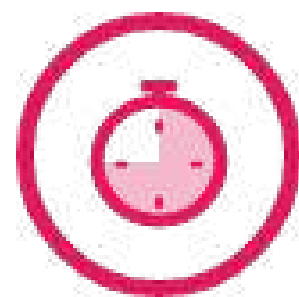
Rochefort-Montagne

DISTANCE



21 km

DURÉE ESTIMÉE



5h30

DÉNIVELÉ POSITIF



709 m

BALISAGE



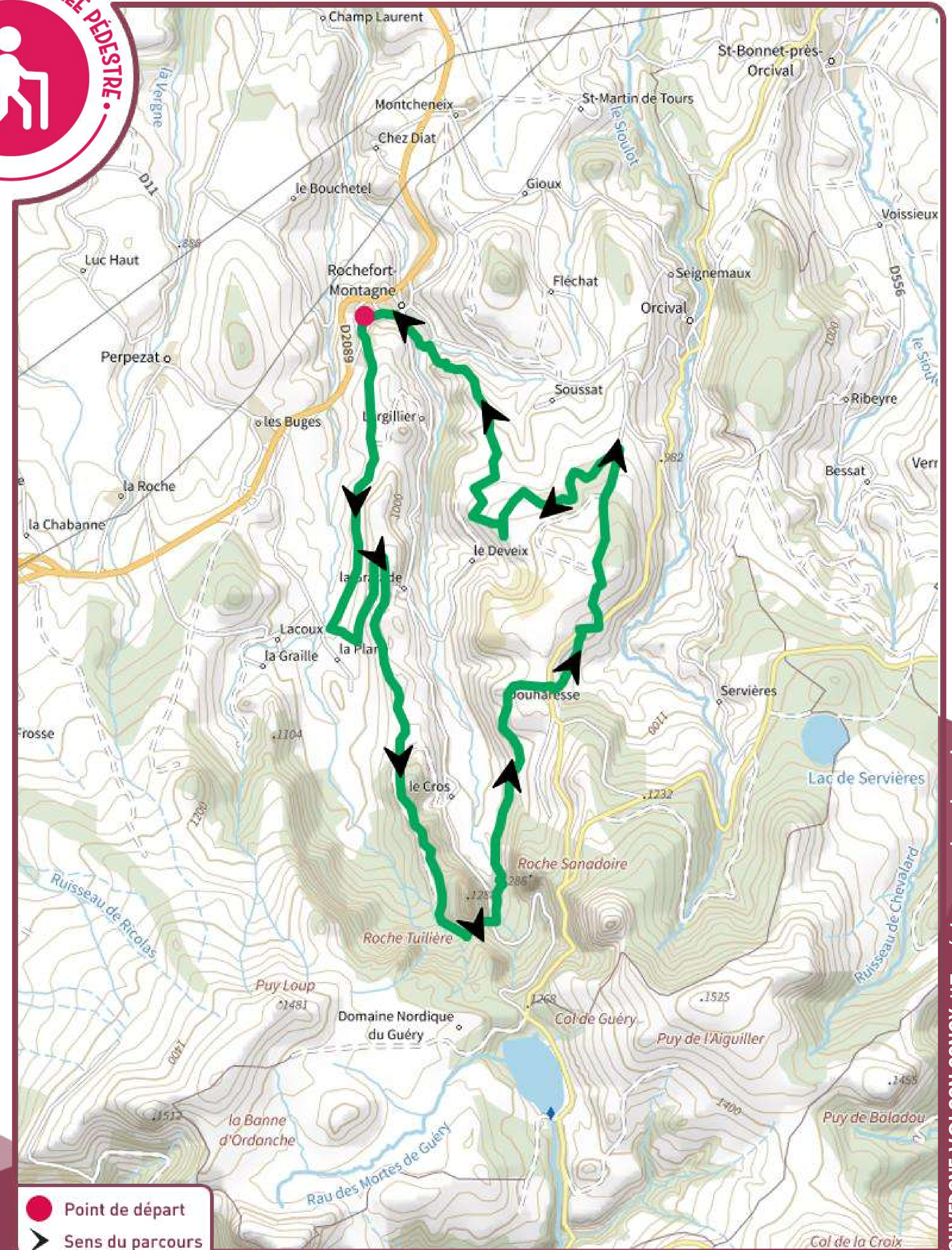
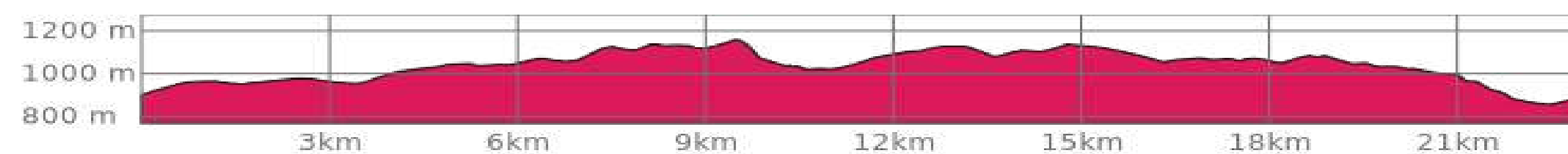
DESCRIPTION

Un itinéraire pour les amateurs de longues randonnées, avec le pied des Roches Tuilière et Sanadoire pour objectif. Sur le retour vers Rochefort-Montagne, la Roche Branlante d'Orcival est une curiosité géologique à découvrir. La Chaîne des Puys se dévoile en toile de fond. Idéal pour se tester avant une itinérance.

POINT DE DÉPART

Bordas - Entrée du camping 63210 Rochefort-Montagne

PROFIL D'ÉLEVATION



Auvergne Volcan Sancy, l'expérience volcanique !

© IGN - 2018, convention n°400001086