

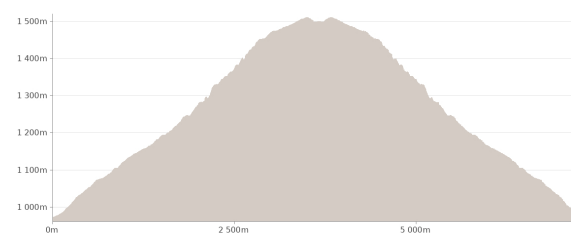
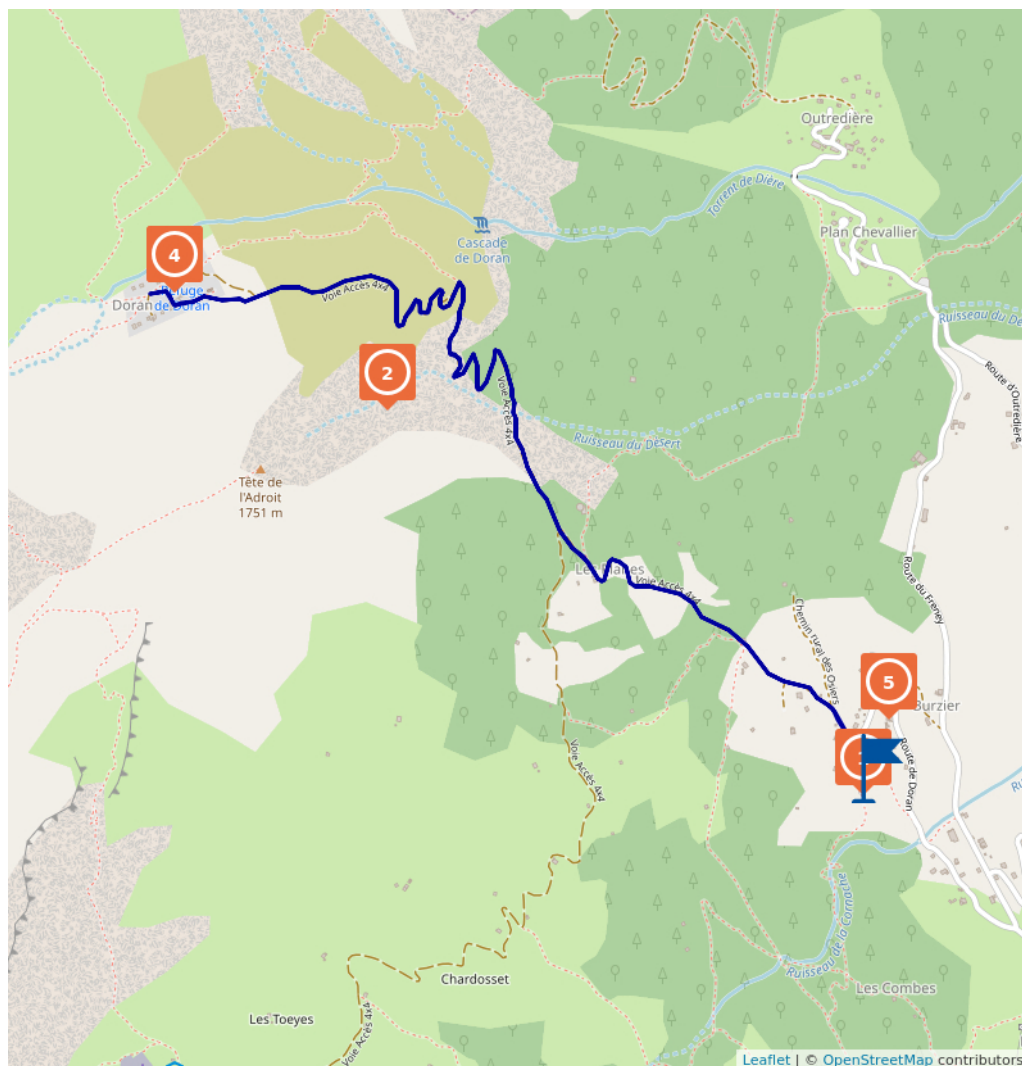
# sentier pédestre & jeepable : Doran par Burzier

Proposé par :

**Sallanches TOURISME**

"Ce PDF a été généré à partir de Cirkwi, la plateforme de partage  
d'activités touristiques qui vous fait voyager"

[www.cirkwi.com/circuit/265526](http://www.cirkwi.com/circuit/265526)



6.60 km



3h



maxi 1510 m



mini 971 m

Moyen

596 m

597 m

Ce circuit est composé de  
5 points d'intérêt

Cet itinéraire vous est fourni à titre indicatif. Cirkwi ne certifie pas la fiabilité des informations contenues dans les textes, cartes ou photos de cet itinéraire. Retrouvez plus d'infos sur [www.cirkwi.com](http://www.cirkwi.com)

Ce chemin est plus facile et plus court que le sentier piéton du Gypaète, il est aussi plus ensoleillé et permet un accès en 4x4 toute l'année. De belles falaises rocheuses dominent la vallée avant d'arrivée au magnifique vallon de Doran.

Départ : Parking de Burzier

Ce chemin est accessible aux 4x4 tous les jours sans restrictions.

1. démarrez cet itinéraire par le chemin carrossable à l'entrée du parking.
2. la pente est un peu raide au départ, mais sur seulement 500 m environs (15 min)
3. vous arrivez ensuite à une patte d'oie avec face à vous la direction de Doran et à gauche celle de Mayères



Mise à jour le 04/06/21 par Sallanches TOURISME et généré par [www.cirkwi.com](http://www.cirkwi.com)

4. continuez tout droit direction Doran
5. ce chemin serpente le long des parois rocheuses où vous dominez la vallée de Sallanches avec une vue sur la chaîne des FIZ et le massif du Mont-Blanc.
6. après un peu plus d'1 heure de marche vous arrivez dans le vallon de Doran.

Blotti au coeur d'un cirque grandiose de montagnes dominé par la Pointe Percée, point culminant des Aravis, l'alpage de Doran vous propose de découvrir - de juin à septembre - son activité agro-pastorale et fromagère ancestrale où vous pourrez acheter du fromage frais, l'étonnante histoire d'une chapelle édifiée par les scouts, la faune et la flore de l'alpe et notamment l'étonnant Gypaète Barbu, réintroduit ici il y a quelques années déjà. Et bien sûr le charmant refuge de Doran qui vous accueillera sur place pour boire un verre, déguster une tarte aux myrtilles ou encore vous proposer le gîte pour la nuit.

De nombreuses randonnées démarrent également depuis cet alpage : l'arête des Saix pour rejoindre Mayères, le Col de Doran pour les Quatre-Tête ou la Pointe Percée ou encore les tours et la Pointe d'Areu....

7. retour par le même itinéraire

Le temps de marche est approximatif et ne compte pas les temps de pause.

Partez en randonnée en sécurité !

Ce descriptif vous permet de vous orienter globalement mais ne se substitue pas à une carte de randonnées au 1/25000 ou autres topoguides que vous pourrez retrouver dans votre office de tourisme ! A Sallanches, notre Bureau des Guides & Accompagnateurs propose également un large choix de sorties accompagnées par des professionnels de la montagne vous apportant une expertise complète sur l'environnement et la nature alpine, pensez-y !

Quelle que soit votre randonnée, consultez la météo avant de partir.

Pensez à prendre dans votre sac à dos des barres de céréales, de l'eau en quantité suffisante, des lunettes de soleil, de la crème solaire, une petite trousse à pharmacie, ainsi que des vêtements adaptés à votre sortie en fonction de la saison et de la météo annoncée.

**Contact** : Téléphone : 04 50 58 04 25 Email : [tourisme@sallanches.com](mailto:tourisme@sallanches.com) Site web : <http://www.sallanches.com> Facebook : <https://www.facebook.com/SallanchesDestinationMontBlanc>

**Période d'ouverture** : Du 15/04 au 15/10. Sous réserve de conditions d'enneigement et météorologiques favorables.

**Conditions d'accueil des animaux** : tenir les chiens en laisse.

**Bons plans** : N'oubliez pas vos jumelles pour observer le Gypaète Barbu, et peut-être verrez-vous le Dahu ;-)

**Bons Plans** : N'oubliez pas vos jumelles pour observer le Gypaète Barbu, et peut-être verrez-vous le Dahu ;-)

1

vallon de Doran 74700 SALLANCHES

Monuments et Architecture, Patrimoine religieux

## Chapelle de Doran

La chapelle de Doran "Notre-Dame de la Paix du Monde" fut édifée par les Scouts entre 1951 et 1956 à 1600m d'altitude pour les bergers qui vivaient là-haut tout l'été et n'avaient pas de lieux où se recueillir.

Elle est située à l'entrée d'un cirque naturel que constitue l'alpage, encadré par la barrière des Saix à gauche, la Pointe d'Areu (2478 m) à droite et la Pointe Percée (2750 m), plus haut sommet des Aravis, au centre.

A cette altitude, on rencontre le calme total d'une nature montagnarde préservée. La flore y est riche et variée. Les chalets d'alpage ainsi que le refuge, blottis les uns contre les autres, donnent une impression de sérénité propice à l'évasion, au repos et à la contemplation.


Doran vient de Doria qui signifie "ruisseau qui descend de la montagne en formant une cascade".

Sallanches a la chance de posséder sur son territoire 10 chapelles de village, classées bâtiments communaux car construites avant la loi de séparation de l'Eglise et de l'Etat de 1905.

Pourquoi toutes ces chapelles ? Elles ont été voulues par les habitants de la montagne, souvent encouragés par leur clergé, afin que Dieu ait sa maison au cœur même de leur vie.



Michel Maupas



Michel Maupas

**Période d'ouverture** : Du 15/04 au 15/10, tous les jours. Demander les clés de la chapelle à l'alpagiste.

**Contact** : Téléphone : 04 50 58 04 25 Email : [tourisme@sallanches.com](mailto:tourisme@sallanches.com) Site web : <http://www.sallanches.com>

2

Alpage de Doran combe de Doran 74700 SALLANCHES

Point d'intérêt naturel

## L'alpage du Fresnay à Doran

Au pied de la Pointe Percée et au son des cloches des Abondances (vaches), Bernard et Jean-Louis Ballet-Baz vous accueillent dans leur ferme d'alpage à Doran à 1500 m d'altitude. Vente de fromages à l'alpage et sur le marché de Sallanches le samedi matin.

Blotti au cœur d'un cirque grandiose de montagnes et dominé par la Pointe Percée le plus haut sommet de Sallanches (2742m) l'alpage de Doran est un lieu paisible incontournable avec son refuge et sa magnifique chapelle construite par les scouts.

L'alpage du Fresnay vous propose de découvrir - de juin à septembre - son activité agro-pastorale et fromagère ancestrale (où vous pourrez acheter du fromage frais), l'étonnante histoire d'une chapelle édifée par les scouts, la faune et la flore de l'alpe et l'étonnant Gypaète Barbu, réintroduit ici il y a quelques années déjà. Vous vous émerveillerez devant le charme du refuge de Doran qui vous accueillera sur place pour boire un verre, déguster une tarte aux myrtilles ou encore vous proposer le gîte pour la nuit.

De nombreuses randonnées démarrent également depuis cet alpage : l'arête des Saix pour rejoindre Mayères, le Col de Doran pour les Quatre-Tête, la Pointe Percée ou la Pointe d'Areu....

- accessible à pied (env. 1h30 de marche) , départ Plan Chevallier pour le sentier ou Burzier pour le chemin carrossable  
- ou en véhicule 4 x 4 (20 mn) au départ du parking de Burzier



**Période d'ouverture :** Du 15/06 au 15/09.

**Contact :** Téléphone : 04 50 58 04 25 06 85 82 44 91 Email : tourisme@sallanches.com  
jlb74.gaec@gmail.com Site web : <http://www.sallanches.com> Facebook :  
<https://www.facebook.com/SallanchesDestinationMontBlanc>

**Bons plans :** L'alpagiste peut vous prêter les clés de la chapelle de Doran pour aller la visiter.

**Bons Plans :** L'alpagiste peut vous prêter les clés de la chapelle de Doran pour aller la visiter.

3

adresse de l'hébergement : alpage de Doran 1622 route de Nant-Cruy 74700 SALLANCHES

Refuge

## Refuge de Doran

Refuge de moyenne montagne gardé, à 1495 m d'altitude au pied de la Pointe Percée (2750 m). Accessible depuis Sallanches:

Parking de Burzier à 1h30 de marche (chemin carrossable possible de monter en 4x4)

Parking plan chevalier 2h30 dans les bois

Niché au pied de la Pointe Percée (point culminant des Aravis), le refuge de Doran vous accueille dans une ambiance conviviale où pastoralisme, sport et nature cohabitent harmonieusement.

Venez découvrir la fabrication de la tomme dans la ferme d'alpage voisine et parcourir des itinéraires sauvages afin de côtoyer au plus près la faune sauvage très présente (bouquetin, chamois...) et avoir la chance d'être surpris par le gypaète barbu.

Départ de nombreuses randonnées dans les Aravis sur un ou plusieurs jours (possibilité de faire le tour de la Pointe Percée), étape du tour du pays du Mont Blanc mais aussi à proximité des Tours d'Areu (un des meilleurs spot de Haute-Savoie avec de nombreuses voies allant du 6b au 7c), le Refuge de Doran est le camp de base idéal !

Le Refuge de Doran vous accueille en demi-pension ou vous offre la possibilité d'utiliser la salle hors sac avec coin cuisine équipé d'une gazinière et d'un évier en complément des nuitées.

Service de restauration à midi (menu à partir de 22 € réservation souhaitée), petites faims et boissons toute la journée.



refuge de Doran



refuge de Doran

**Période d'ouverture :** Du 01/05 au 31/05, tous les samedis et dimanches. Refuge gardé uniquement les week-ends. Du 01/06 au 13/09, tous les jours. Refuge gardé tout l'été. Du 14/09 au 11/10, tous les samedis et dimanches. Refuge gardé uniquement les week-ends. Sous réserve de conditions d'enneigement.

**Classement et capacité :** Refuge Capacité : 62 personnes

**Bons Plans :** En cliquant sur ce lien vous accédez aux refuges situés sur le GR du Tour Pédestre du Pays du Mont-Blanc <a ref="http://www.monrefugepaysdumontblanc.com">monrefugepaysdumontblanc.com

**Contact :** Téléphone : 04 50 58 08 00 Email : [refugededoran@outlook.fr](mailto:refugededoran@outlook.fr) Site web :

<http://www.refugededoran.fr> Facebook :

<http://www.facebook.com/pages/Refuge-de-Doran/353099608141994?fref=ts>

**Bons plans :** En cliquant sur ce lien vous accédez aux refuges situés sur le GR du Tour Pédestre du Pays du Mont-Blanc <a

ref="http://www.monrefugepaysdumontblanc.com">monrefugepaysdumontblanc.com

**Dispositions spéciales COVID 19 :** protocole sanitaire en téléchargement dans les multimédias.

**Conditions d'accès des véhicules motorisés :** 4x4 autorisés toute l'année sur le chemin jeepable. piétons : sentier du Gypaète pour éviter les 4x4 (sentier forestier à fort dénivelé)

**Restauration et ravitaillement :** propose des sandwiches pour les randos du lendemain. propose sa traditionnelle soupe d'orties

4

alpage de Doran 74700 SALLANCHES

Restaurants

## Restaurant d'alpage de Doran

Restaurant d'altitude caché au pied de la Pointe Percée où le vallon de Doran a su garder son authenticité. Découvrez un lieu où pastoralisme, sport et nature cohabitent en parfaite harmonie.

- Gestion des déchets.
- Énergie renouvelable (photovoltaïque).
- Eau chaude faite au bois local
- produit locaux ( fruits et légumes , viande, bières...)



refuge de Doran



refuge de Doran

**Bons plans :** Randonnée à la journée : Doran - Burzier par Mayère et l'arête des Saix. Pointe Percée 7h aller et retour, passage aérien, très beau point de vue. Les 4 Têtes 4h30 aller et retour, balade sympathique, magnifique vue. Arête de Saix, balade familiale, 4h 30 de marche en boucle, très belle vue. Randonnée sur plusieurs jours : Le tour des Aravis, liaison au choix avec le Grand Bornand, certains passages aériens, présence d'animaux sauvages et domestiques. Sans oublier la visite à la ferme d'alpage voisine où vous pouvez vous approvisionner en fromage fabriqué sur place !

**Dispositions spéciales COVID 19 :** protocole sanitaire en téléchargement dans les médias.

**Contact :** Téléphone : 04 50 58 08 00 Email : [refugededoran@outlook.fr](mailto:refugededoran@outlook.fr) Site web :

<http://www.refugededoran.fr>

**Période d'ouverture :** Du 01/06 au 13/09, tous les jours.

**Bons Plans :** Randonnée à la journée : Doran - Burzier par Mayère et l'arête des Saix. Pointe Percée 7h aller et retour, passage aérien, très beau point de vue. Les 4 Têtes 4h30 aller et retour, balade sympathique, magnifique vue. Arête de Saix, balade familiale, 4h 30 de marche en boucle, très belle vue. Randonnée sur plusieurs jours : Le tour des Aravis, liaison au choix avec le Grand Bornand, certains passages aériens, présence d'animaux sauvages et domestiques. Sans oublier la visite à la ferme d'alpage voisine où vous pouvez vous approvisionner en fromage fabriqué sur place !

**Conditions d'accueil des animaux :** Chiens doivent être obligatoirement tenus en laisse en raison de la présence de troupeaux.

5

## route de Doran 74700 SALLANCHES

### Activités Sportives

# Via Corda de Doran

Approchez la cascade de Doran grâce à cette fabuleuse Via Corda. Loin des files d'attente des autres via ferrata de la région vous partirez pour une superbe balade aérienne sur du rocher et des vires. A partir de 10 ans (taille mini 150 cm).

La Via Corda de Doran est un produit exclusif du Bureau des Guides qui vous assure la tranquillité ! L'itinéraire est partiellement aménagé de cordes et de quelques prises pour rendre le parcours ludique. C'est un peu une découverte de l'escalade sur un itinéraire facile et sauvage. Une petite tyrolienne vous permettra de franchir le sommet de la cascade puis en fonction de vos envies et de votre témérité vous pourrez soit continuer par le canyon sec est ses quelques pas d'escalade ou descendre en rappel le long de la cascade ! Frisson et fraîcheur garantis !

Niveau physique : 2/4

Niveau technique : 2/4

Points forts :

Lieu sauvage

Parcours aérien mais facile

tyrolienne

rappels

rafraîchissement au pied de la cascade

Remontée ludique du canyon sec par des petits ressauts en escalade facile

Programme détaillé :

L'activité débute par une marche d'approche qui servira d'échauffement (30 à 40 min). Au pied de la Via Corda vous aurez un briefing de sécurité puis vous partirez par une petite cheminée. Par une escalade amusante entre arbre et rocher vous prendrez pied sur les vires. L'itinéraire se grimpe encordés tous ensemble à 3 m l'un de l'autre. Vous remontrerez une sorte de grande vire oblique et plate entrecoupée de petits passages d'escalade aménagés avec des cordes et quelques marche-pieds. Sur la fin du parcours vous franchirez le cours d'eau par une tyrolienne puis de là en fonction de votre niveau et de vos envies vous aurez deux possibilités :

- Remonter plus haut par le lit d'un canyon sec jusqu'au sentier du Gypaète qui vous ramera au parking de Burzier. Cette remontée est rendue ludique par quelques courts passages en escalade.

- Descendre par 4 rappels de 25 m chacun au pied de la cascade et traversée au pied de cette dernière pour remonter au départ de la Via Corda et enfin rejoindre le parking de Burzier.

Inclu :

La prestation du guide.

Le prêt du matériel.

A préparer :

un petit sac à dos

des barres énergétiques ou un goûter

une gourde d'eau (1,5 l)

une veste polaire ou un coupe vent en fonction de la météo

Un vêtement imperméable les jours de météo douteuse.

casquette

crème solaire

lunettes de soleil



Bureau des guides & accompagnateurs de Sallanches



Bureau des guides & accompagnateurs de Sallanches

**Bons plans :** Insolite l'approche de la très belle et inaccessible cascade de Doran !

**Proposé par :** Bureau des Guides et Accompagnateurs

**Contact :** Téléphone : 04 50 58 04 25 04 50 58 01 57 Email : [tourisme@sallanches.com](mailto:tourisme@sallanches.com)

[info@cordon.fr](mailto:info@cordon.fr) Site web : <http://guides-sallanches.com> Facebook :

<https://www.facebook.com/bureaudeguides.sallanches/?fref=ts>

**Période d'ouverture :** Du 01/07 au 31/08, tous les vendredis de 8h à 13h. Rdv : 7h30 à Cordon, office de tourisme de Cordon et/ou 7h45 à Sallanches, parking du boulodrome.

**Bons Plans :** Insolite l'approche de la très belle et inaccessible cascade de Doran !