



NOS CONSEILS *rando*

Car une belle sortie rando est une sortie préparée !

1 La veille, prenez le temps de vérifier la météo, le risque d'orage notamment, et choisissez un itinéraire adapté aux capacités du groupe.

2 Partez à plusieurs (ou prévenez un proche de votre itinéraire), bien équipés. Chaussures montantes, eau, de quoi manger, un topo et un téléphone dans le sac à dos. Chapeau, crème solaire, veste de pluie et vêtements chauds permettront également de parer aux conditions d'altitude.

3 Ici la nature est préservée : restez bien sur les sentiers et laissez les jolies plantes et animaux sauvages là où ils sont.

4 Certains itinéraires traversent des alpages, lieu de vie et de travail des bergers et de leurs troupeaux. Refermez bien les clôtures après votre passage et restez sur les sentiers. Parfois, des chiens de protection sont présents. Renseignez-vous en amont pour avoir le bon comportement et vérifiez si vous pouvez emmener votre chien (certains espaces sont interdits aux chiens toute l'année ou sur certaines périodes).

>> parc-chartreuse.net/lamontagnerespect

5 Envie d'un pique-nique à base de nos bons produits de Chartreuse ? Faites une halte dans un de nos villages pour vous ravitailler dans les commerces locaux :

>> destinationchartreuse.fr/produitslocaux

6 Envie d'itinéraires confidentiels, d'observer la faune et l'étonnante flore de montagne ? Faites appel à un professionnel pour une sortie en toute sécurité !

>> destinationchartreuse.fr/accomp

Une carte de randonnée pour vous repérer

Carto-guide "Promenades et randonnées en Chartreuse"
30 idées randonnées sur carte
IGN Chartreuse Nord et Sud (1:35 000).
7 € (En vente sur destinationchartreuse.fr ou dans les Offices de Tourisme)



Météo montagne > 32 50
Secours en montagne > 112
ou 114 (sourds/malentendants)

RENSEIGNEMENTS *Office de Tourisme /*

15 place de l'Eglise
38 380 St Pierre d'Entremont
04 79 65 81 90 / info@coeurchartreuse-tourisme.com



En aucun cas les auteurs de ce topo ne sauraient être tenus pour responsables de problèmes ou d'accidents sur les itinéraires cités. Nous comptons cependant sur vous pour signaler toutes contradictions importantes entre cette fiche et le terrain. Ne pas jeter dans la nature. Document réalisé par Chartreuse Tourisme. Malgré tout le soin apporté à cette édition, elle ne saurait être parfaite. N'hésitez pas à nous contacter pour nous faire part de vos remarques.

UN PROBLÈME ?

Je constate un problème sur mon parcours : balisage défaillant, atteinte à l'environnement, conflit d'usage ou incident...

Je le signale sur sentinelles.sportsdenature.fr



DE ST PIERRE D'ENTREMONT À *Corbel* / St Pierre d'Entremont

TOPO RANDO

Découvrez ce village qui domine les gorges du Guiers Vif et qui offre une vue époustouflante. A voir également : le jardin atypique et l'église St Jean-Baptiste avec ses vitraux signés du peintre Arcabas.



DIFFICULTÉ

9 km

450 m

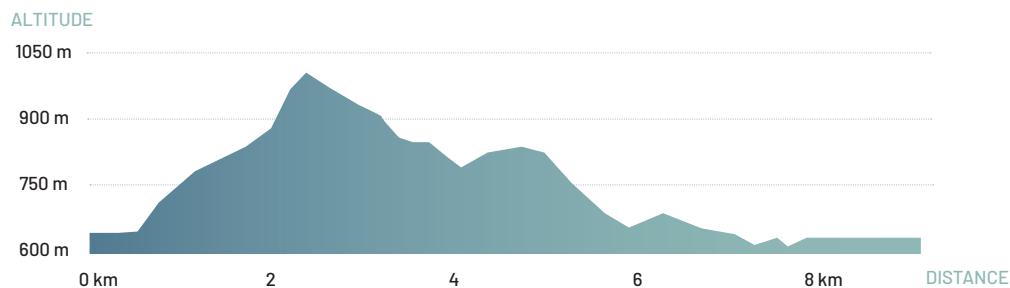
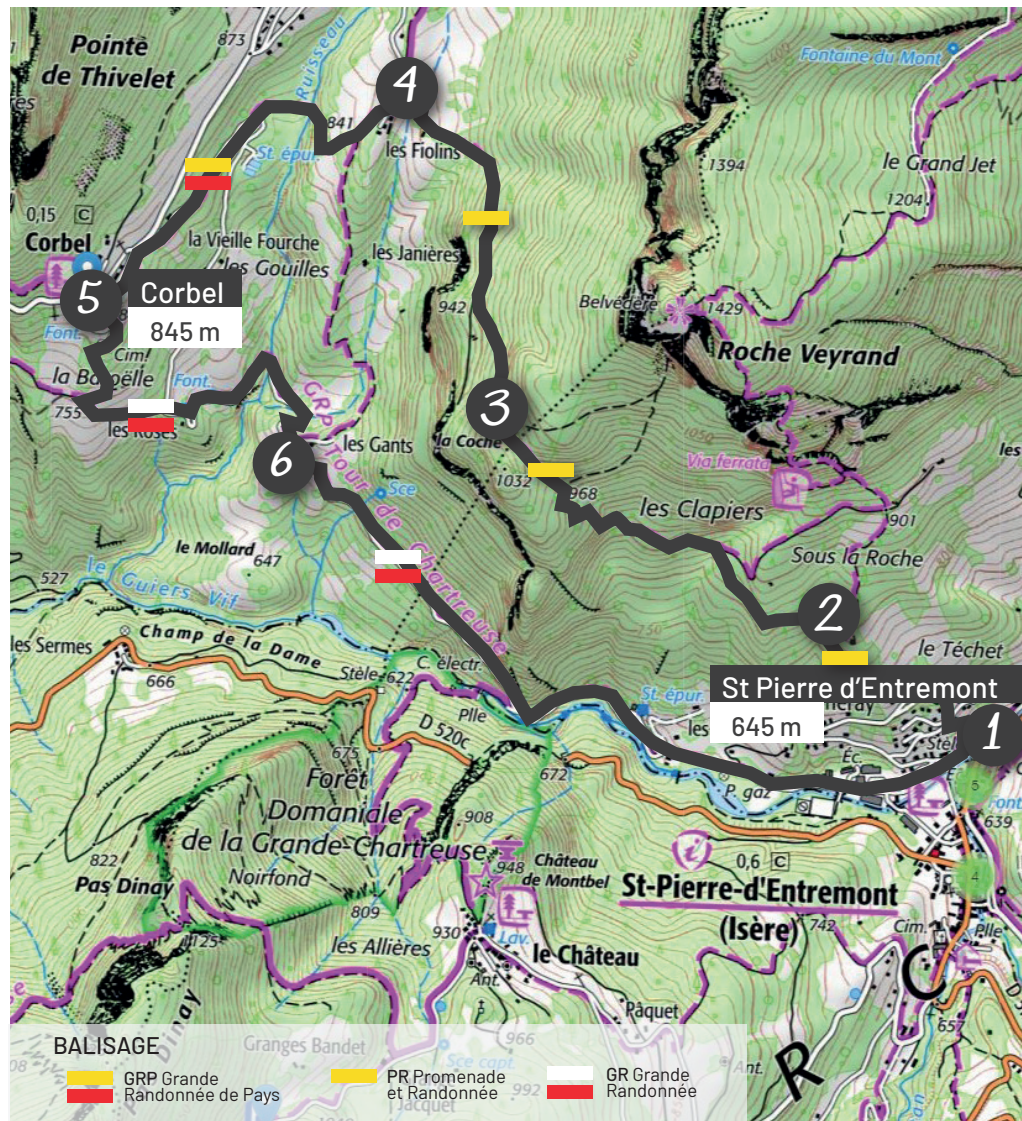
3h15

- En boucle
- Animaux acceptés : oui
- Présence chiens de protection : non
- Départ / Arrivée : Office de Tourisme
- Parking : Office de Tourisme

DESTINATION
CHARTREUSE




www.destinationchartreuse.fr



Indications

(1) Depuis l'Office de Tourisme, traverser le village en direction de Chambéry. Aller jusqu'à l'Eglise St Alexis, traverser à gauche le pont sur le Cozon puis tourner à gauche. Au Panneau « le Pré du Comte 645 m » suivre la direction Pas de la Coche, chemin qui monte à droite le long d'un bâtiment (balisage jaune). Dépasser « le Téchét 730 m » et suivre la large piste menant à Sous la Roche (2) où il faut prendre à gauche vers le Pas de la Coche. Au panneau « Pas de la Coche 1005 m » (3) suivre les Fiolins - Corbel. (4) Aux « Fiolins 870 m » suivre Corbel par le Tour de Chartreuse (balisage rouge et jaune) par le chemin descendant à droite derrière le four communal. Rejoindre une route dans un virage serré et prendre à droite. (5) Dans Corbel, passer devant l'église et aller jusqu'au cimetière par le balisage rouge et blanc. Passer le cimetière et à « La Baroëlle 760 m » poursuivre vers Saint Pierre d'Entremont par un sentier qui rejoint ensuite la petite route des Buis. (6) Passer les hameaux les Gants 685 m et les Buis 640 m (balisage rouge et blanc) et enfin suivre la direction de St Pierre d'Entremont.



 (1) From the Tourist Office, drive through the village towards Chambéry. Go as far as St Alexis church, cross the bridge over the Cozon to the left and then turn left. At the sign for «le Pré du Comte 645 m», follow the signs for Pas de la Coche, the path rising to the right alongside a building (yellow markings). Go past «le Téchét 730 m» and follow the wide track leading to Sous la Roche (2) where you turn left towards the Pas de la Coche. At the «Pas de la Coche 1005 m» sign (3) follow the signs for Les Fiolins - Corbel. (4) At «Fiolins 870 m» follow Corbel on the Tour de Chartreuse (red and yellow markings) down the path to the right behind the communal oven. At a sharp bend in the road, turn right. (5) In Corbel, pass the church and follow the red and white signs to the cemetery. Go past the cemetery and at «La Baroëlle 760 m» continue towards Saint Pierre d'Entremont along a path which then joins the small road to Les Buis. (6) Go past the hamlets of Les Gants 685 m and Les Buis 640 m (red and white markings) and finally follow the signs to St Pierre d'Entremont.

À VOIR / À FAIRE à proximité

- Boulangerie les Champs du pain (à 3 km du départ) : boulangerie bio.
- Peter Pan Bois (à 4 km du départ) : atelier de tournage sur bois.
- Coopérative laitière des Entremonts (à 5 km du départ) : fromages de montagne.
- Musée de l'Ours des cavernes (à 5 km du départ) : visites.



Informations et autres idées de visites sur www.destinationchartreuse.fr/pepites ou sur la carte touristique (disponible gratuitement dans les offices de tourisme du massif).