

Rando Gers

Sur le chemin de Saint-Jacques

POUYLEBON



Porte fortifiée

© Office de Tourisme Mirande Astarac



Orchidée

Sur les traces des pèlerins de Saint-Jacques-de-Compostelle venant d'Arles et allant au Somport, le marcheur découvre une campagne riche et diversifiée, à travers les sites de Pouylebon et Monclar-sur-l'Osse.

A découvrir :

Pouylebon, petit bourg castral fortifié typique du Gers, daté du XIII^e s. L'église Sainte-Anne et le cimetière était autrefois entourés par des remparts, percés de deux portes donnant sur une vue unique. Une seule tour-porte (monument classé) est encore visible.

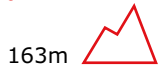


Effort 55
Peu Difficile



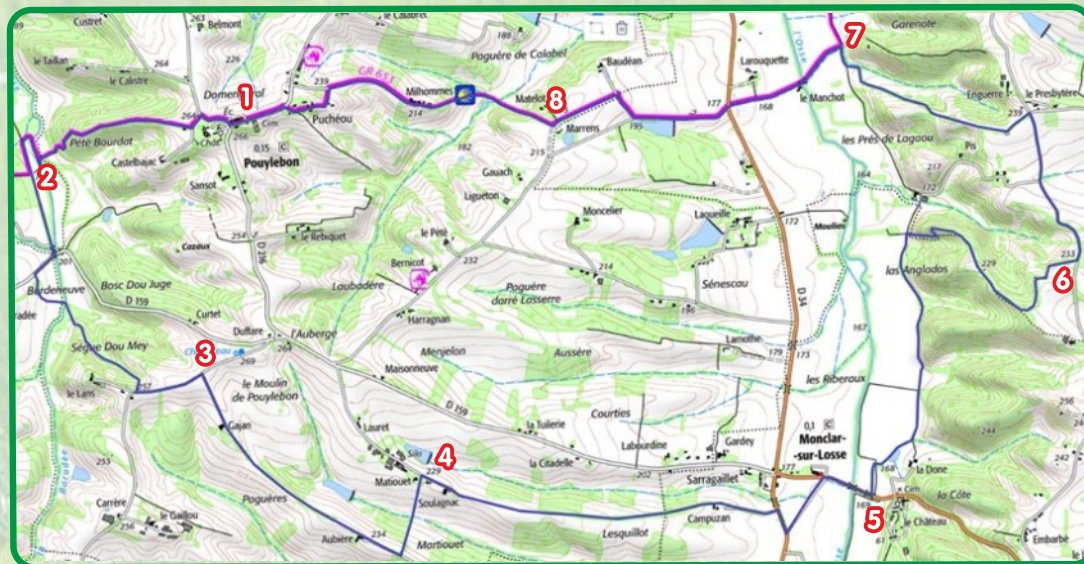
Accessible VTT

Dénivelé 271m



Balissage

-  Rappel bonne direction
-  Flèche de direction
-  Changement de direction
-  Mauvaise direction



D Parking de la salle des fêtes.

PR N°1

1. Prendre la route à droite de l'église puis une autre à gauche et 50 m après, le sentier à droite. Traverser le bois, descendre un raidillon. Longeur une haie, franchir le ruisseau, contourner le pré par la droite (bien suivre le balisage). Poursuivre à gauche sur le chemin et atteindre une croisée de chemins.
2. Aller en face jusqu'à la D 159. L'emprunter à droite sur 200 m, s'engager à gauche sur un sentier. Passer un gué, continuer à droite, monter, traverser le bois et atteindre la ferme du Lans (respecter la clôture électrique, attention aux chevaux). La contourner, et emprunter la route à gauche sur 300 m.
3. Au croisement, tourner à droite, continuer sur un chemin, passer Aubière et poursuivre par la route. Après une maison, descendre à gauche le chemin, longer un bois, franchir le vallon, remonter jusqu'à la route.
4. Prendre à droite le chemin puis la route sur 1,5 km. Emprunter la D 34 à droite, puis la route à gauche et aboutir à la D 159. Poursuivre à droite. Passer le pont et aller jusqu'à la haie de peupliers.

5. S'engager à gauche sur le sentier. Virer à droite et longer un pré puis un bois pendant 1,2 km. S'engager dans le chemin qui monte à droite dans les bois, puis contourner un champ par la gauche et déboucher sur une route.
6. L'emprunter à gauche sur 900 m. À la deuxième bifurcation, prendre à gauche un chemin enherbé redescendant dans la vallée. Retrouver un chemin de terre. Continuer à droite et rejoindre un chemin empierré (jonction avec le GR® 653, sur la voie d'Arles vers Compostelle).
7. Tourner à gauche, franchir le pont sur l'Osse et traverser la D 34. Après un étang, continuer à droite puis à gauche sur un chemin herbeux. Laisser l'entrée d'une maison sur la droite et atteindre une bifurcation.
8. Descendre le raidillon de droite, franchir un fossé sur une passerelle. Remonter jusqu'à la ferme Milhommes. Passer devant les bâtiments d'élevage et continuer tout droit sur l'allée. 500 m après, monter à gauche vers des maisons et atteindre la D 216. L'emprunter à gauche pour regagner le départ.

Contacts :

Office de Tourisme Mirande-Astarac


13, Rue de l'Evêché - 32300 MIRANDE
Tel : 05.62.66.68.10
bienvenue@ot-mirande.com
www.tourisme-mirande-astarac.com



Comité Départemental de la Randonnée pédestre

Maison du Tourisme
3 boulevard Roquelaura -
32000 AUCH cedex
email : gers@ffrandonnee.fr
site web : gers.ffrandonnee.fr



 Ne pas jeter sur la voie publique