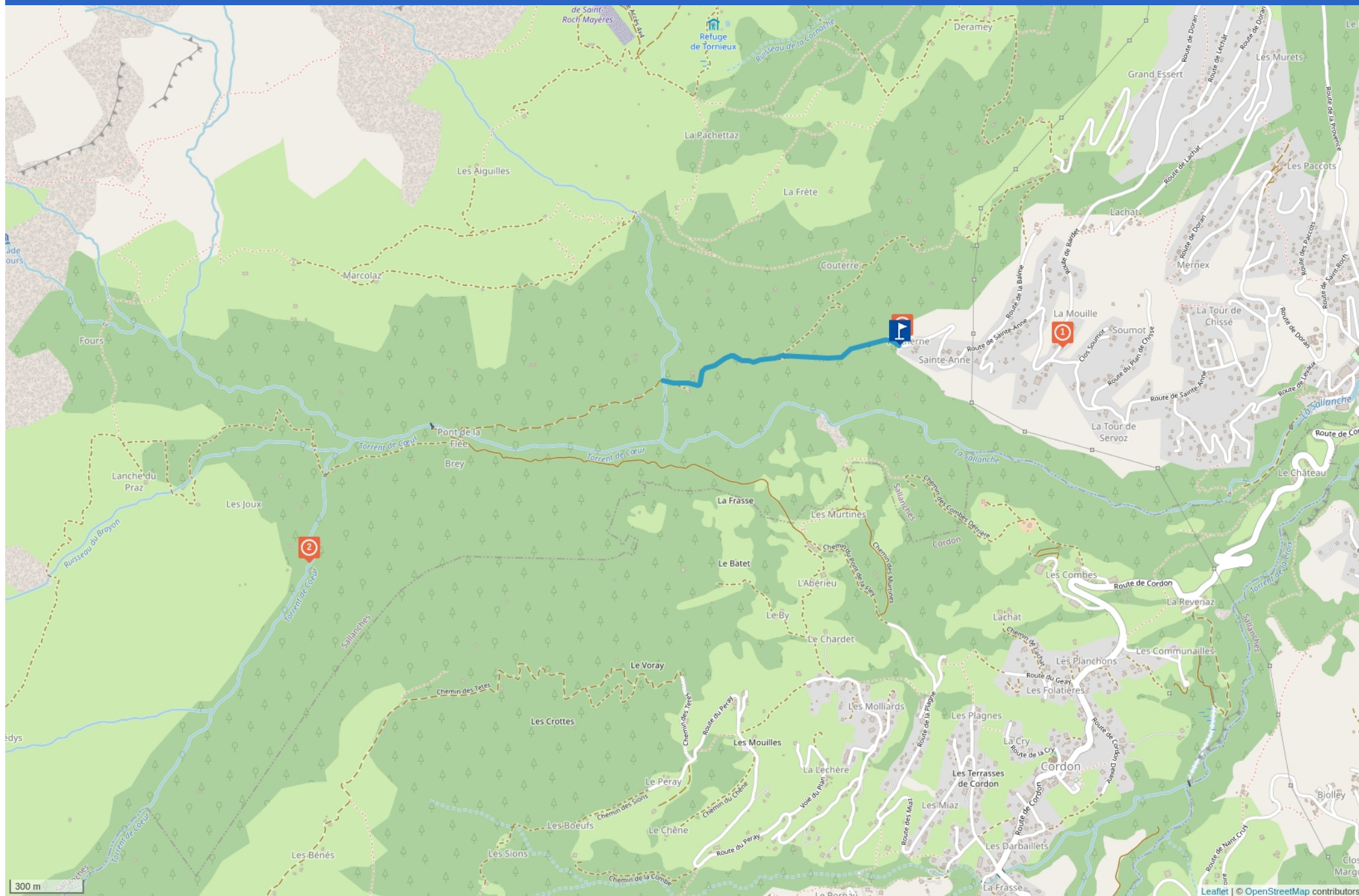


# SENTIER PÉDESTRE : LE PONT DE BELLECOMBE



Cet itinéraire vous est fourni à titre indicatif. Cirkwi ne certifie pas la fiabilité des informations contenues dans les textes, cartes ou photos de cet itinéraire. Retrouvez plus d'infos sur [www.cirkwi.com](http://www.cirkwi.com)

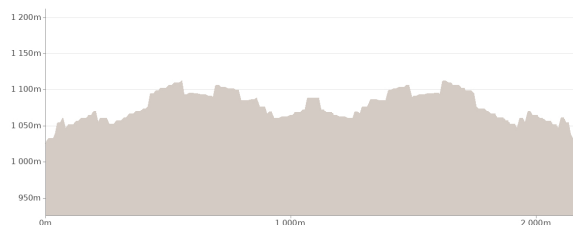


Mise à jour le 13/03/24 par Sallanches TOURISME et généré par [www.cirkwi.com](http://www.cirkwi.com)


# sentier pédestre : le pont de Bellecombe

Proposé par :  
**Sallanches TOURISME**

"Ce PDF a été généré à partir de Cirkwi, la plateforme de partage d'activités touristiques qui vous fait voyager" [www.cirkwi.com/circuit/455844](http://www.cirkwi.com/circuit/455844)



Départ : Route de Sainte-Anne - 74700 SALLANCHES

 2.10 km

 maxi 1112 m

 mini 1026 m

Très facile 

 298 m

 -291 m

Petite balade tranquille alliant sous-bois et clairières avec le Mont-Blanc en toile de fond. C'est une spéciale pour débuter et pour marcheur en couche-culotte !

Départ de nombreuses randonnées dans le massif des Aravis.

## COMPLÉMENTS D'ACCUEIL

Partez en randonnée en toute sécurité !

Le temps de marche est approximatif et ne tient pas compte des temps de pause.

Le descriptif topo/pas à pas vous guide globalement mais ne se substitue pas à une carte de randonnées au 1/25000 ou autres topoguides disponibles dans notre office de tourisme !

Cet itinéraire vous est fourni à titre indicatif. Cirkwi ne certifie pas la fiabilité des informations contenues dans les textes, cartes ou photos de cet itinéraire. Retrouvez plus d'infos sur [www.cirkwi.com](http://www.cirkwi.com)

A Sallanches, notre Bureau des Guides & Accompagnateurs propose également un large choix de sorties accompagnées par des professionnels de la montagne vous apportant une expertise complète sur l'environnement et la nature alpine, renseignez vous à l'office de tourisme pour vous inscrire.

Quelle que soit votre randonnée, consultez la météo avant de partir. Pensez à prendre dans votre sac à dos des barres de céréales, de l'eau en quantité suffisante, des lunettes de soleil, de la crème solaire, une casquette ou chapeau, une petite trousse à pharmacie, ainsi que des vêtements adaptés à votre sortie en fonction de la saison et de la météo annoncée.

## NATURE DU TERRAIN

Itinéraire damé

Terre

Gravillons

Adapté aux poussettes tout terrain

## CONTACT

Téléphone : 04 50 58 04 25

Email : [tourisme@sallanches.com](mailto:tourisme@sallanches.com)

Site web : <http://www.sallanchesmontblanc.com>

Facebook : <https://www.facebook.com/SallanchesMontBlanc>

## PÉRIODE D'OUVERTURE

Du 15/03 au 30/11.

Terrain pouvant être boueux et glissant par temps pluvieux.

## TOPO/PAS À PAS

Départ : parking de Lintre - Phiterne

1. empruntez le chemin carrossable à droite du parking

2. ce chemin monte légèrement en sous bois

3. à la bifurcation, poursuivez tout droit le chemin à votre gauche qui est presque plat avec un beau panorama en face de vous sur la chaîne des Aravis, mais aussi derrière vous sur le Massif du Mont-Blanc et la chaîne des Fiz.

4. continuez toujours tout droit, le chemin passe un peu en forêt et enjambe ce magnifique petit pont de Bellecombe, avec un petit torrent qui est très tonique en fin d'hiver.

5. Retour par le même itinéraire.

## ENVIRONNEMENTS

Vue panoramique

Rivière ou fleuve à moins de 300 m

Au bord de l'eau

A la campagne

En forêt



Mise à jour le 13/03/24 par Sallanches TOURISME et généré par [www.cirkwi.com](http://www.cirkwi.com)





Cécile Cotton

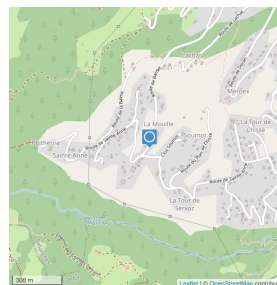


## Chapelle de Sainte-Anne

Cette chapelle, construite en 1651 et rebâtie en 1724 est située dans un cadre exceptionnel avec une vue imprenable sur les massifs avoisinants. Elle a des proportions harmonieuses avec son clocher à 6 faces et ses portes et fenêtres en pierre de Magland.

Autrefois, le territoire de Saint-Roch était divisé en 3 sections autonomes : Les Houches, la Vigne, et Le Mont, là où est située la Chapelle de Saint-Anne. Le nom du quartier évolua d'ailleurs en : quartier de Sainte-Anne.

Sallanches a la chance de posséder sur son territoire 10 chapelles de village, classées bâtiments communaux car construites avant la loi de séparation de l'Eglise et de l'Etat de 1905. Pourquoi toutes ces chapelles ? Elles ont été voulues par les habitants de la montagne, souvent encouragés par leur clergé, afin que Dieu ait sa maison au cœur même de leur vie.



### COMPLÉMENTS DE LOCALISATION

indiquées sur le plan de l'office de tourisme.

### CONTACT

Téléphone : 04 50 58 04 25

Email : [tourisme@sallanches.com](mailto:tourisme@sallanches.com)

Site web : <http://www.sallanchesmontblanc.com>

### PÉRIODE D'OUVERTURE

Uniquement lors de visites guidées organisées par l'office de tourisme.



2

**Au dessus du Pont de la Flée départ Phiterne - Lintre - 74700  
SALLANCHES**

**Point d'intérêt naturel**

DT Sallanches



## Le Torrent de Cœur

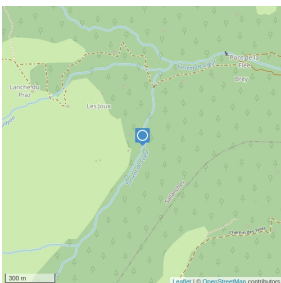
Joli petit torrent, abritant une vasque naturelle et descendant en cascade jusqu'au Pont de la Flée, où il rejoint le torrent des Fours pour former les Gorges de Lévaud et finir sa course dans la Sallanche.

### CONTACT

Téléphone : 04 50 58 04 25

Email : [tourisme@sallanches.com](mailto:tourisme@sallanches.com)

Site web : <http://www.sallanchesmontblanc.com>



3

**Départ : parking de Lintre - Phiterne route de Sainte-Anne - 74700  
SALLANCHES - Altitude : 1112m**

**Activités Sportives**

Wendy Coublin



## Sentier pédestre : le pont de la Flée

Petite balade sympathique alliant sous-bois et clairières, parsemée de jolis petits ponts, torrents et cascades de montagne avec le Mont-Blanc en toile de fond. Départ de nombreuses randonnées dans le massif des Aravis.

### COMPLÉMENTS D'ACCUEIL

Partez en randonnée en toute sécurité !

Le temps de marche est approximatif et ne tient pas compte des temps de pause. Le descriptif topo/pas à pas vous guide globalement mais ne se substitue pas à une carte de randonnées au 1/25000 ou autres topoguides disponibles dans notre office de tourisme !

A Sallanches, notre Bureau des Guides & Accompagnateurs propose également un large choix de sorties accompagnées par des professionnels de la montagne vous apportant une expertise complète sur l'environnement et la nature alpine, renseignez vous à l'office de tourisme pour vous inscrire.

Quelle que soit votre randonnée, consultez la météo avant de partir. Pensez à prendre dans votre sac à dos des barres de céréales, de l'eau en quantité suffisante, des lunettes de soleil, de la crème solaire, une casquette ou chapeau, une petite trousse à pharmacie, ainsi que des vêtements adaptés à votre sortie en fonction de la saison et de la météo annoncée.

### COMPLÉMENTS DE LOCALISATION

Petit parking gratuit, attention peu de place pour stationner.

### TOPO/PAS À PAS

Départ : parking de Lintre - Phiterne

1. empruntez le chemin carrossable devant le parking
2. ce chemin monte légèrement en sous bois
3. à la bifurcation, prenez le chemin sur la gauche qui est presque plat avec un beau panorama sur les Aravis, mais aussi derrière vous sur le Massif du Mont-Blanc et la chaîne des Fiz.
4. continuez toujours tout droit, le chemin passe un peu en forêt et enjambe un 1er petit pont, le Pont de Bellecombe, avec un petit torrent qui est très tonique en fin d'hiver.
5. Après 45 minutes de marche, environ, vous découvrirez le grand Pont de la Flée (rénovée en 2020) avec le magnifique torrent de Cœur qui descend de la Gouille des Fours, par la cascade du même nom.



6. En traversant le pont, sur la gauche vous pouvez faire une petite halte au bord du chemin pour que les enfants jouent dans le petit ruisseau le long du chemin.

7. sur la gauche du pont un sentier vous conduit vers Cordon et sur la droite c'est un départ pour de nombreuses randonnées dans la Massif des Aravis (Pierre Fendue, Alpage de Coeur, Gouille des Fours, Mayères...)

8. Retour par le même itinéraire.

### **CONTACT**

Téléphone : 04 50 58 04 25

Email : [tourisme@sallanches.com](mailto:tourisme@sallanches.com)

Site web : <http://www.sallanchesmontblanc.com>

Facebook : <https://www.facebook.com/SallanchesMontBlanc>

### **PÉRIODE D'OUVERTURE**

Du 15/03 au 30/11.

Terrain pouvant être boueux et glissant par temps pluvieux.