



# Espace Sport Orientation

la lande - Ville de Saujon

AGGLOMERATION  
**ROYAN**  
ATLANTIQUE



## Parcours Niveau VERT - 10 balises - 1,20 km

- **Carte de pratique au 1/6000<sup>ème</sup>**
- **Carton de contrôle**
- **Solutions des pincés**





AGGLOMÉRATION  
ROYAN  
ATLANTIQUE

# La Lande Saujon

Echelle 1/6000°  
Equidistance 1.25m

CARTE DE COURSE D'ORIENTATION  
Numéro : 2014-D17-65

Relevés Terrain:	Dessin
Robin Patrick	Robin Patrick

Carte de base: Photo Aérienne et GPS

Distribution: Charente Maritime Orientation / CMO  
La CARA et les Offices de Tourisme de l'agglomération de Royan  
tél. 07.81.92.90.23  
les Sites: club-co17.com//

LES RESTRICTIONS : la possession de cette carte n'implique pas un droit d'accès permanent, une autorisation doit être demandée aux propriétaires des terrains (ONF ou autres.)  
Toute reproduction ou adaptation, sous quelque forme et par quelque procédé que ce soit, même partielle, est interdite.

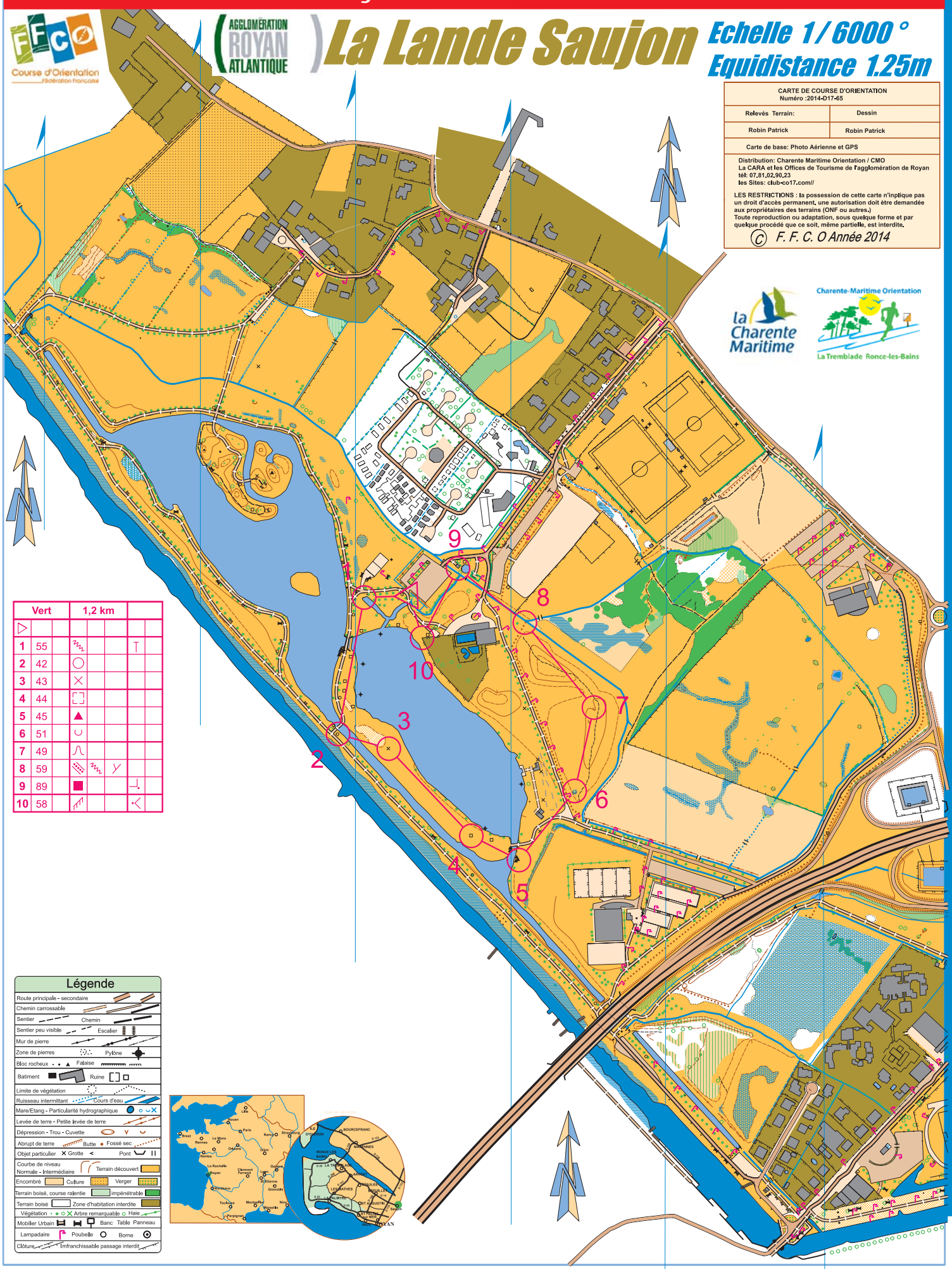
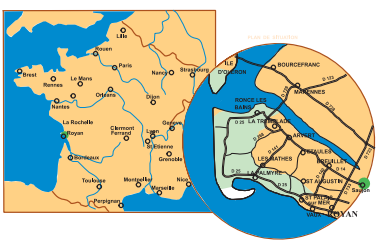
© F. F. C. O Année 2014



Vert	1,2 km		
1	55		T
2	42		
3	43		
4	44		
5	45		
6	51		
7	49		
8	59		
9	89		
10	58		

**Légende**

Route principale - secondaire	
Chemin carrossable	
Sentier	
Sentier peu visible	
Mur de pierre	
Zone de pierres	
Bloc rocheux	
Bâtiment	
Limite de végétation	
Ruisseau intermittent	
Mare/Etang - Particularité hydrographique	
Levée de terre - Petite levée de terre	
Dépression - Trou - Cuvette	
Objet particulier	
Courbe de niveau	
Encombrés	
Terrain boisé, course ralentie	
Terrain boisé, course rapide	
Mobilier Urbain	
Lampadaire	
Clôture	































# Espace Sport Orientation

la lande - Ville de Saujon

## Carton de contrôle

	1	2	3	4	5	 <b>57</b> Départ poste n°57	 <b>la lande - Ville de Saujon - 1.2 km</b>	
								
								
	9	7	8	6	01			

→ N° d'ordre  
 → N° de balise

						 <b>la lande - Ville de Saujon</b>	
							<b>SOLUTIONS</b>
