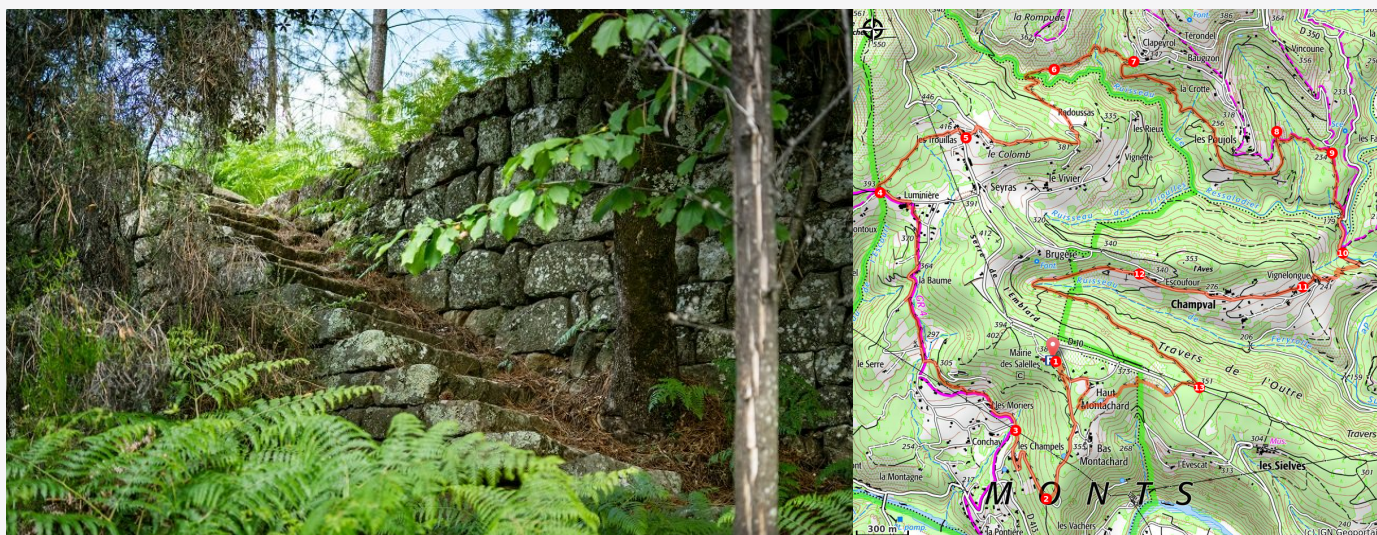


Le Ressaladier (n°54)

PAYS DES VANS EN CEVENNES - MALARCE-SUR-LA-THINES



Le Ressaladier (B.Zimmerman)

A partir du XVII^{ème}, les Cévennes ardéchoises voient leur population augmenter pour atteindre leur maximum vers la moitié du XIX^{ème} siècle. Partez à la découverte des traces de cette histoire qui ont marqué le paysage.

Ce circuit vous offrira de nombreux points de vue sur les faïsses, bancels ou accols qui ont permis la culture de céréales, de châtaigniers, d'oliviers, de vignes et de mûriers à l'époque de la sériciculture (élevage du vers à soie).

Infos pratiques

Pratique : à pied

Durée : 5 h

Longueur : 14.8 km

Dénivelé positif : 509 m

Difficulté : Difficile

Type : Boucle

Thèmes : Géologie, Patrimoine agricole















Itinéraire

Départ : Parking de la mairie, Les Salelles

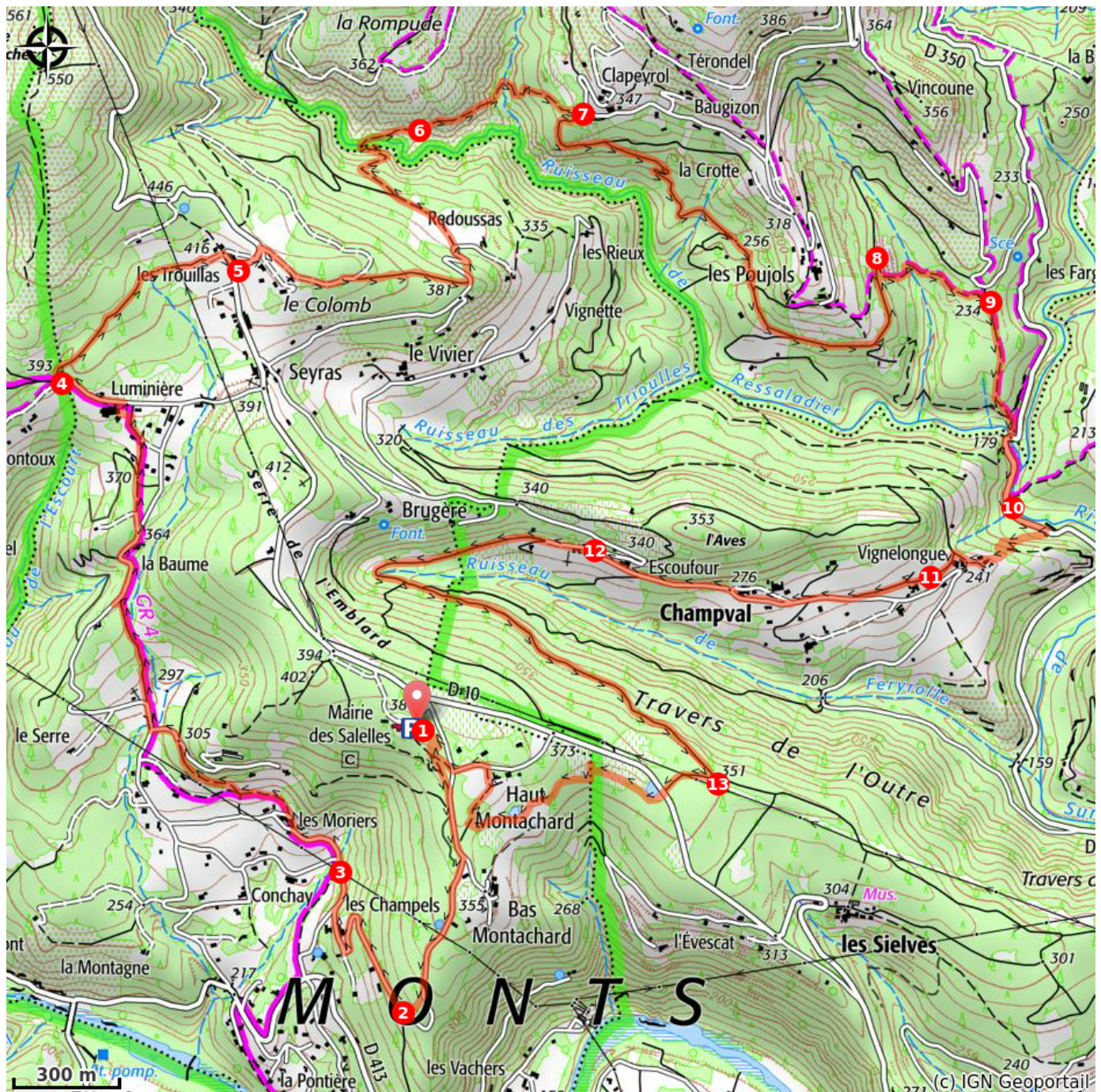
Arrivée : Parking de la mairie, Les Salelles

Balisage :  GR  PR

P - Du parking rejoindre le poteau Place de la mairie ()

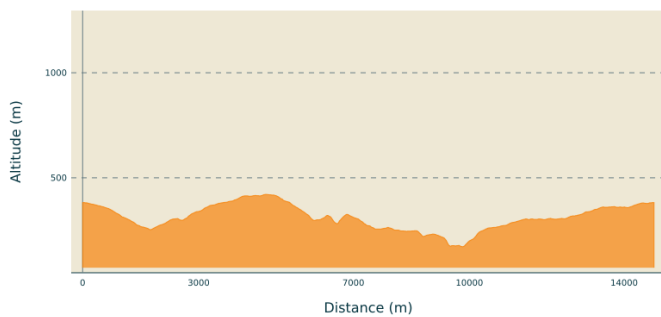
1.  **Place de la mairie** - Suivre Montachard 0,5 km et continuer vers Les Champels 0,7 km.
2.  **Les Champels** - Suivre Sabatier 0,7 km. Continuer entre petites routes et chemins.
3. **Sabatier** - Suivre Luminière 2,1 km () . Tourner à droite sur la route puis prendre un chemin sur la gauche. Traverser le hameau de Luminière.
4.  Luminière - Suivre Seyras 0,7 km () . Prendre le chemin à droite.
5.  **Seyras** - Suivre La Rompude 1,8 km.
6.  **La Rompude** - Suivre Le Clapeyrol 0,6 km. Descendre jusqu'au ruisseau du Ressaladier qui se traverse sur une levade.
7.  **Le Clapeyrol** - Suivre Les Poujols 1,8 km.
8.  Les Poujols - Suivre Roumette 0,6 km.
9.  **Roumette** - Suivre La Fabrique 0,6 km.
10.  **La Fabrique** - Suivre Vignelongue 0,7 km.
11.  **Vignelongue** - Suivre Escoufour 1 km.
12.  Escoufour - Suivre Travers de Loutre 1,9 km.
13.  **Travers de Loutre** - Suivre Haut Montachard 1,1 km pour rejoindre la Place de la mairie des Salelles.

Sur votre chemin...



Toutes les infos pratiques

Profil altimétrique



Altitude min 172 m
Altitude max 421 m

Transports

Limitons les déplacements en voiture, pensons aux transports en commun et au covoiturage. Tous les transports en commun sur [transports-region-auvergne-rhone-alpes](https://www.transports-region-auvergne-rhone-alpes.fr/)

Accès routier

Les Vans (6 km), prendre la D10 jusqu'aux Salelles. Depuis Joyeuse (18 km), rejoindre les Vans et continuer sur la D10.

Parking conseillé

Les Salelles, Parking de la mairie

Source

APIDAE

Lieux de renseignement

Office de tourisme des Cévennes d'Ardèche
contact@cevennes-ardeche.com
Tel : +33 (0)4 75 37 24 48
<https://www.cevennes-ardeche.com/>

