

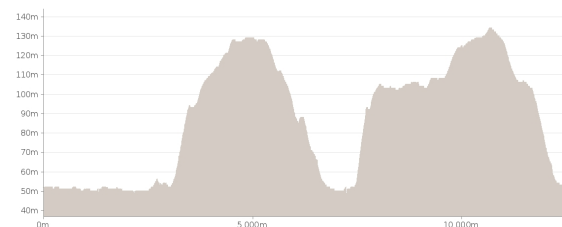
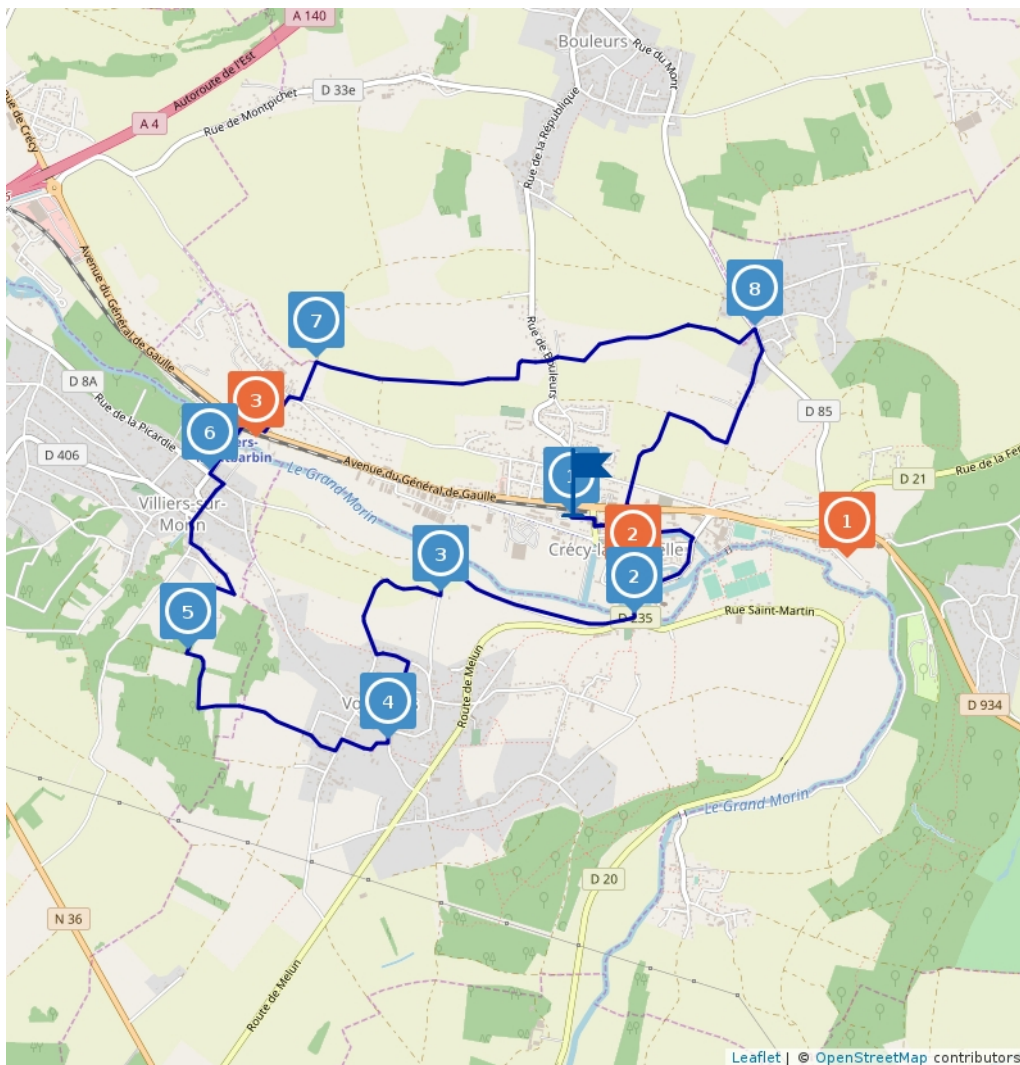
Crécy-la-Chapelle, la Venise briarde


Proposé par :

Seine et Marne Attractivité

"Ce PDF a été généré à partir de Cirkwi, la plateforme de partage d'activités touristiques qui vous fait voyager"


www.cirkwi.com/circuit/56576



 11.35 km

Marche : 3h0

 maxi 134 m

 mini 47 m



Crécy-la-Chapelle vous offre une randonnée le long des petits canaux ou "brassets" du grand Morin. Vous y découvrirez l'un des plus beaux exemples d'églises gothiques en Ile-de-France. Vous croirez peut-être des adeptes du canoë-kayak profitant de la rivière dans un environnement resté à l'état sauvage.

Ce circuit est composé de
3 points d'intérêt et de 8 infos parcours

Cet itinéraire vous est fourni à titre indicatif. Cirkwi ne certifie pas la fiabilité des informations contenues dans les textes, cartes ou photos de cet itinéraire. Retrouvez plus d'infos sur www.cirkwi.com



Mise à jour le 05/01/19 par Seine et Marne Attractivité et généré par www.cirkwi.com

**Contact :**

Téléphone : 01 60 39 60 69

Email : seine-et-marne@ffrandonnee.fr

Site web :

<https://baladnature77.cirkwi.com/#!page=circuit&id=56576&langue=fr>

<http://www.randonnee-77.com/>

Période d'ouverture :

Toute l'année.

Bons Plans :

Consignes de sécurité et bonnes pratiques :

- Observez le code de la route en tous lieux et en toutes circonstances, et soyez courtois avec les autres usagers que vous pourrez croiser sur votre chemin.
- Soyez vigilants tout au long de votre parcours, ne sortez pas des sentiers, respectez les propriétés privées et faites attention à la traversée des rues et routes départementales. Pour cela, suivez attentivement les instructions de guidage proposées pour chaque itinéraire.
- Respectez la faune et la flore en emportant avec vous vos déchets.
- Vérifiez avant le départ que la batterie de votre smartphone ou de votre tablette soit suffisamment chargée.
- En préparant votre balade, pensez à vérifier le niveau de difficulté de votre circuit, surtout si vous êtes accompagnés

d'enfants.

- Avant votre départ, pensez à consulter la météo, et n'oubliez pas de vous munir de bonnes chaussures confortables, d'un vêtement de pluie, d'une casquette, de crème solaire et de lunettes de soleil selon la saison, d'une trousse de secours, d'une collation et de quoi vous désaltérer en chemin. Jumelles et appareil photo seront également utiles.

- Vous avez constaté une anomalie, un problème sur le parcours, n'hésitez pas à nous écrire ; vos observations nous sont précieuses.

Plus d'informations :

<https://base.apidae-tourisme.com/objet-touristique/849648/>



1

**La Chapelle-sous-Crécy Office de tourisme du Pays Créçois BP21 - 1 Place du Marché
77580 Crécy-la-Chapelle
Altitude : 51m**

Monuments et Architecture, Château, Eglise & Abbaye, Patrimoine religieux

Collégiale de Crécy

Située a quelques pas d'un méandre du Grand Morin, la Collégiale Notre-Dame-de-l'Assomption, dans l'ancien hameau de La Chapelle-sur-Crécy, est réputée être la seconde plus belle église de la Brie. Juste après l'imposante cathédrale Saint-Etienne de Meaux Elevée au XIIIe siècle, elle compte des éléments uniques d'architecture comme une voute d'abside composée de 12 branches qui donne beaucoup de légèreté à l'intérieur de l'édifice. D'une hauteur totale de 19m sous la clef de voute, les murs de l'édifice comportent trois rangées successives de fenêtres et de vitraux, donnant a l'intérieur du bâtiment une luminosité incomparable. La Collégiale, comme de nombreux édifices de la Brie, subit d'importants dommages au cours de la guerre de cent ans, perdant même une partie de la voute de sa nef. L'édifice est intégralement restauré en 1429 et à nouveau consacré par l'évêque de Meaux, Jean de Briou. Aux XVIIe et XVIIIe siècles, le rétrécissement du ru de Vaudessard et l'aménagement du parc du château voisin, provoque de nombreuses crues qui font craindre une fragilisation de l'édifice. Le niveau du sol de Collégiale est alors relevé successivement de 1m50 à 2m, faisant disparaître de nombreuses sculptures et décorations. Le sol de l'église ne retrouvera son niveau initial que dans les années 1960. Délaissée à la Révolution Française, la Collégiale revient en grâce au XIXe siècle. Classée dès 1846 dans l'inventaire des monuments en péril de Prosper Mérimée, elle fait l'objet d'une étude approfondie par Viollet-le-Duc, comme sa presque-voisine de Villeneuve-le-Comte. Ce dernier considérait d'ailleurs que la clocher de la Collégiale Notre-Dame-de-l'Assomption, en parfait état et daté du XIIIe siècle, était l'exemple parfait du clocher briard. Située en bordure de l'ancienne Nationale 34, route royale, la Collégiale Notre-Dame-de-l'Assomption domine encore aujourd'hui la vallée du Grand Morin et le petit lavoir du ru de Vaudessard. Rarement ouverte au public, même si son intérieur reste visible, elle sert occasionnellement de salle de concert.



Plus d'informations :

<https://base.apidae-tourisme.com/objet-touristique/727371/>

Période d'ouverture :

Toute l'année, tous les jours.

Contact :

Téléphone : 01 64 63 70 19

Email : tourisme@payscrecois.net

Site web : <http://www.ot-payscrecois.fr>

2

77580 Crécy-la-Chapelle
Altitude : 54m

Monuments et Architecture, Lieux historiques

Crécy-la-Chapelle

Surnommée la "Venise de la Brie" a gardé son caractère propre dû à un plan bien ordonné hérité du Moyen Age : les rues principales sont concentriques à des brassets, fossés défensifs renforcés de murailles et de tours dont il reste de nombreux vestiges. Plusieurs idées de randonnée sont proposées, tel le nouveau circuit "La vallée des Peintres du Grand Morin" au cours duquel le visiteur découvre les paysages façonnés par l'eau qui ont inspiré de nombreux artistes, tels Corot, Toulouse-Lautrec ou Servin. Au gré des canaux, les maisons des tanneurs se succèdent et l'on découvre une belle église paroissiale. Le hameau de La Chapelle a conservé sa collégiale Notre Dame de l'Assomption élevée vers 1250 dans les terres basses de la vallée. Celle-ci est renforcée d'arcs-boutants particulièrement développés. Son clocher en double bâtière est typique de la Brie. Des fragments de bas-reliefs ont été retrouvés dans la nef et placés au tympan du portail principal. L'intérieur est illuminé par trois étages de baies, d'un gothique rayonnant très dépouillé. La nef appartient au XIIème siècle et les travées vers la façade au XVème siècle.



Plus d'informations :

<https://base.apidae-tourisme.com/objet-touristique/727159/>

Période d'ouverture :

Toute l'année, tous les jours.

Contact :

Téléphone : 01 64 63 70 19

Email : tourisme@payscrecois.net

Site web : <http://www.ot-payscrecois.fr>

3

1 sente du Moulin Nicole
77580 Crécy-la-Chapelle

Parcs & Jardins

Le Moulin Jaune

Le Moulin Jaune est un laboratoire de création, toujours en mouvement et éternellement inachevé. Jardin-Théâtre Le jardin du Moulin jaune, reconnu "Jardin remarquable" par le Ministère de la Culture en décembre 2014, est un parc composé de plusieurs jardins qui sont autant de scènes pour des interventions artistiques. Chacun a sa dominante de couleur, ses petits espaces scéniques et sa cabane pour travailler, s'évader, dormir ou jouer... En perpétuelle réalisation, le jardin se construit progressivement, avec des espaces en projets, certains en transformation, d'autres enfin dans un équilibre temporaire. Plusieurs paysagistes, jardiniers et équipes de réalisation, parmi lesquels des chantiers d'insertion et des jardiniers-bénévoles, y interviennent tout au long de l'année, répartis en fonction des projets. Maison-Théâtre En 2001, Slava Polunin s'installe au bord du Grand Morin. La bâtisse, maintes fois modifiée au cours des siècles, était inhabitée depuis plus de 20 ans. Sans trahir son histoire, il en a fait un lieu de travail et un lieu de vie. Chaque pièce a sa propre atmosphère, produit des voyages, des souvenirs d'enfance et de l'imaginaire de Slava et de tous ceux qu'il y convie. Des raisons de sécurité ne lui permettent pas d'ouvrir les portes de son Moulin aussi souvent qu'il le souhaiterait. En 2014, la longère a été à son tour réhabilitée. La bâtisse a alors été coiffée d'une œuvre d'art en plaques de châtaignier. Là sont les chambres pour les artistes, artisans et collaborateurs de passage ou en résidence.



Période d'ouverture :



Du 01/01 au 31/12.

Fermé lundi, mardi, mercredi, jeudi, vendredi, samedi et dimanche.

Vérifier les périodes d'ouverture sur :

- <http://moulinjaune.com/>

- <https://www.facebook.com/lemoulinjaune/>.

Plus d'informations :

<https://base.apidae-tourisme.com/objet-touristique/796544/>

Contact :

Téléphone : 01 64 63 70 19

Email : moulin.jaune.slava@gmail.com

Site web : <http://www.lemoulinjaune.com>

Facebook : <https://www.facebook.com/lemoulinjaune/>

1

Avenue de la Gare
77580 Crécy-la-Chapelle
Altitude : 50m

Départ : Point 1

De la gare de Crécy-La-Chapelle, suivre à gauche la rue bordée de tilleuls, traverser la rue de Bouleurs et aller en face, rue du Bon-Accueil. Poursuivre à droite par la sente des Baulnes. Emprunter à gauche la promenade qui longe le Fossé de la Ville. A la porte de la Chapelle, traverser à droite puis obliquer à gauche. Continuer rue Barrois, rue Dam'Gilles et franchir le Grand-Morin.

2

Rue Saint-Martin
77580 Voulangis
Altitude : 51m

Point 2

Au carrefour, prendre le Chemin vert à droite sur 1 km, puis monter à gauche.

3

Rue des Meylets
77580 Voulangis
Altitude : 55m

Point 3

Virer à droite puis obliquer à gauche. Suivre à gauche la rue principale de la Ronce, puis à droite la rue de l'Orme. Traverser la place et continuer.

4

Rue de l'Orme
77580 Voulangis
Altitude : 114m

Point 4

S'engager à droite dans la ruelle de la Rondet. Au bout, aller à gauche puis à droite. Au bois, descendre à droite en lisière, obliquer à gauche et gagner une croisée des chemins.

5

Les Terres Blanches
77580 Villiers-sur-Morin
Altitude : 110m

Point 5

Emprunter à droite le chemin qui descend. A la bifurcation, aller à droite, puis obliquer à gauche en angle aigu. Descendre la route à droite. Avant l'église, partir à droite. Poursuivre tout droit la D 406. Dans le virage, partir à droite. Tourner à gauche rue du Bas-de-Villiers.

6

Avenue du Gén Leclerc
77580 Villiers-sur-Morin
Altitude : 49m

Point 6

Virer à droite. A la gare, suivre la rue du Souterrain pour franchir la voie ferrée. Prendre à droite la N 34 sur quelques mètres et monter à gauche vers Montbarbin. Emprunter à droite la rue du Fresne, puis tourner à gauche dans la ruelle de Montbarbin. Rejoindre un chemin sur le plateau.

7

Chemin des Brebis
77580 Crécy-la-Chapelle
Altitude : 104m

Point 7

Le suivre à droite, couper la D 33, continuer en face puis obliquer à droite. Au bout du chemin, tourner à gauche et rejoindre la route.

8

Route de Férolles
77580 Crécy-la-Chapelle
Altitude : 133m

Arrivée : Point 8

La rendre à droite et emprunter à droite la rue des Chanterennes. Au carrefour, aller à droite sur 400 m, puis descendre à gauche. Couper la route puis la N 34 et continuer sur une sente. Prendre à droite la rue du Bon-Accueil et rejoindre la gare de Crécy-La-Chapelle.