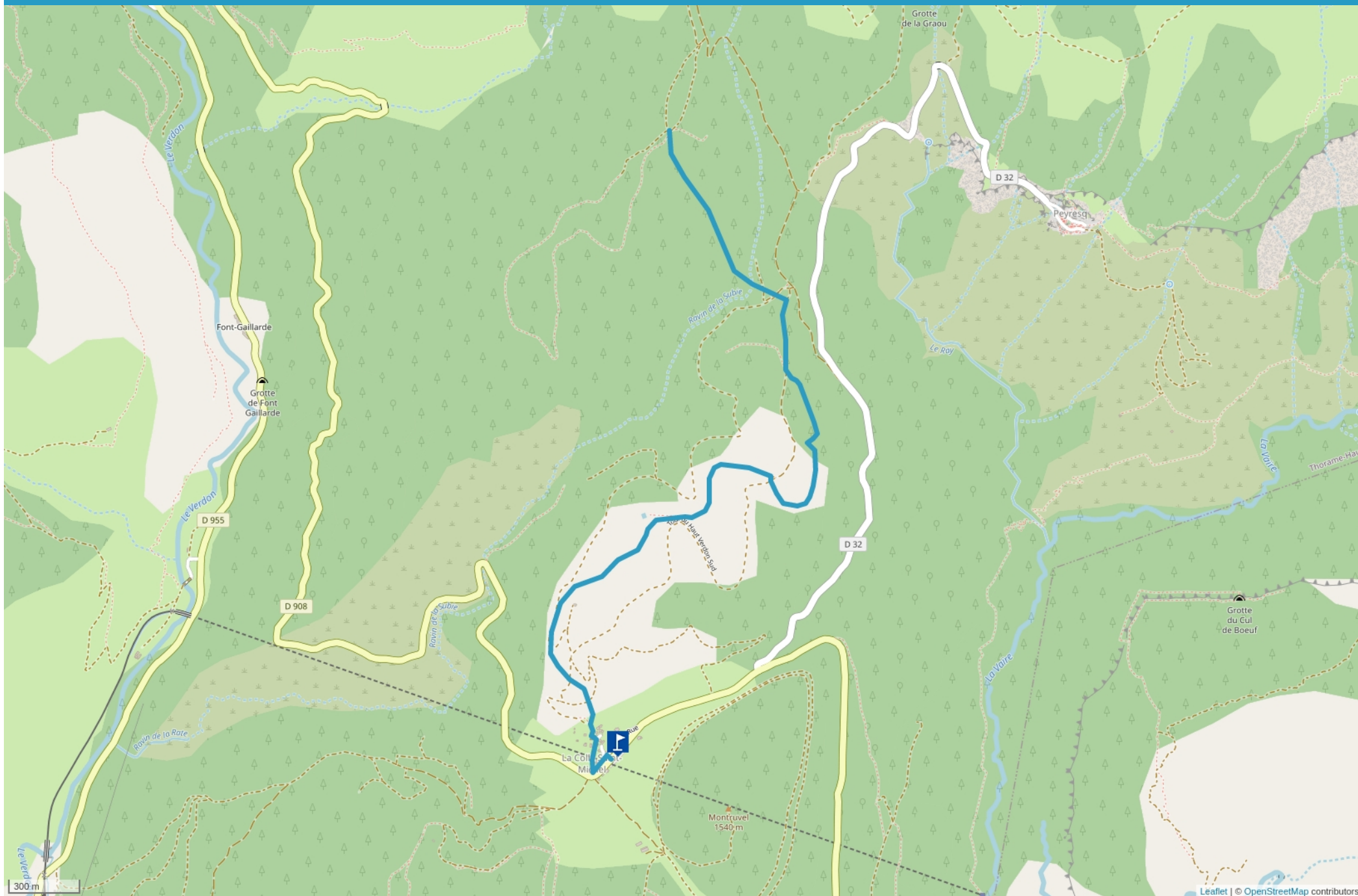


CABANE DE COLLE BAUDET



Cet itinéraire vous est fourni à titre indicatif. Cirkwi ne certifie pas la fiabilité des informations contenues dans les textes, cartes ou photos de cet itinéraire. Retrouvez plus d'infos sur www.cirkwi.com



Mise à jour le 17/11/22 par Office de tourisme Intercommunal Verdon Tourisme et généré par www.cirkwi.com

Cabane de Colle Baudet

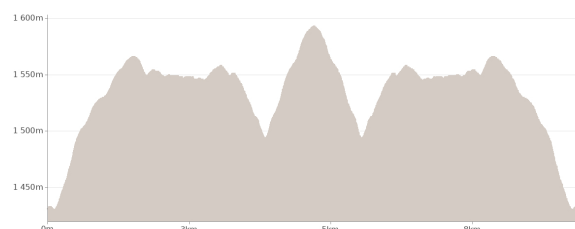
Proposé par :

Office de tourisme Intercommunal Verdon Tourisme


"Ce PDF a été généré à partir de Cirkwi, la plateforme de partage d'activités touristiques qui vous fait voyager" www.cirkwi.com/circuit/412969



Arnaud Brunet / Verdon Tourisme




Départ : Centre nordique de la Colle Saint Michel -
04170 THORAME-HAUTE

 9.80 km

 5h

 maxi 1593 m

 mini 1430 m

Moyen  325 m

Parcours alternant des passages en forêt et en crête. Beaux points de vue sur le village de La Colle-Saint-Michel et le Pic du Rent.

Départ devant le Centre nordique, prendre la Grand Rue dans le village en direction du gîte d'étape de la Colle Saint-Michel. Puis tourner à droite et se diriger vers l'église.

Ensuite le parcours traverse la piste de ski de fond et monte vers les Coulets. Poursuivre jusqu'au carrefour de la Coueste où vous pourrez profiter d'un beau point de vue sur le village de Peyresq.

Continuer sur la gauche, une descente vous attend. La remontée à travers la forêt vous conduit à la Cabane de la Colle Baudet. Le retour au point de départ s'effectue par le même itinéraire.

Depuis la Cabane de Colle Baudet vous pouvez également poursuivre jusqu'au Fontanil pour rejoindre l'itinéraire de Champlatte.

Cet itinéraire vous est fourni à titre indicatif. Cirkwi ne certifie pas la fiabilité des informations contenues dans les textes, cartes ou photos de cet itinéraire. Retrouvez plus d'infos sur www.cirkwi.com



Mise à jour le 17/11/22 par Office de tourisme Intercommunal Verdon Tourisme et généré par www.cirkwi.com