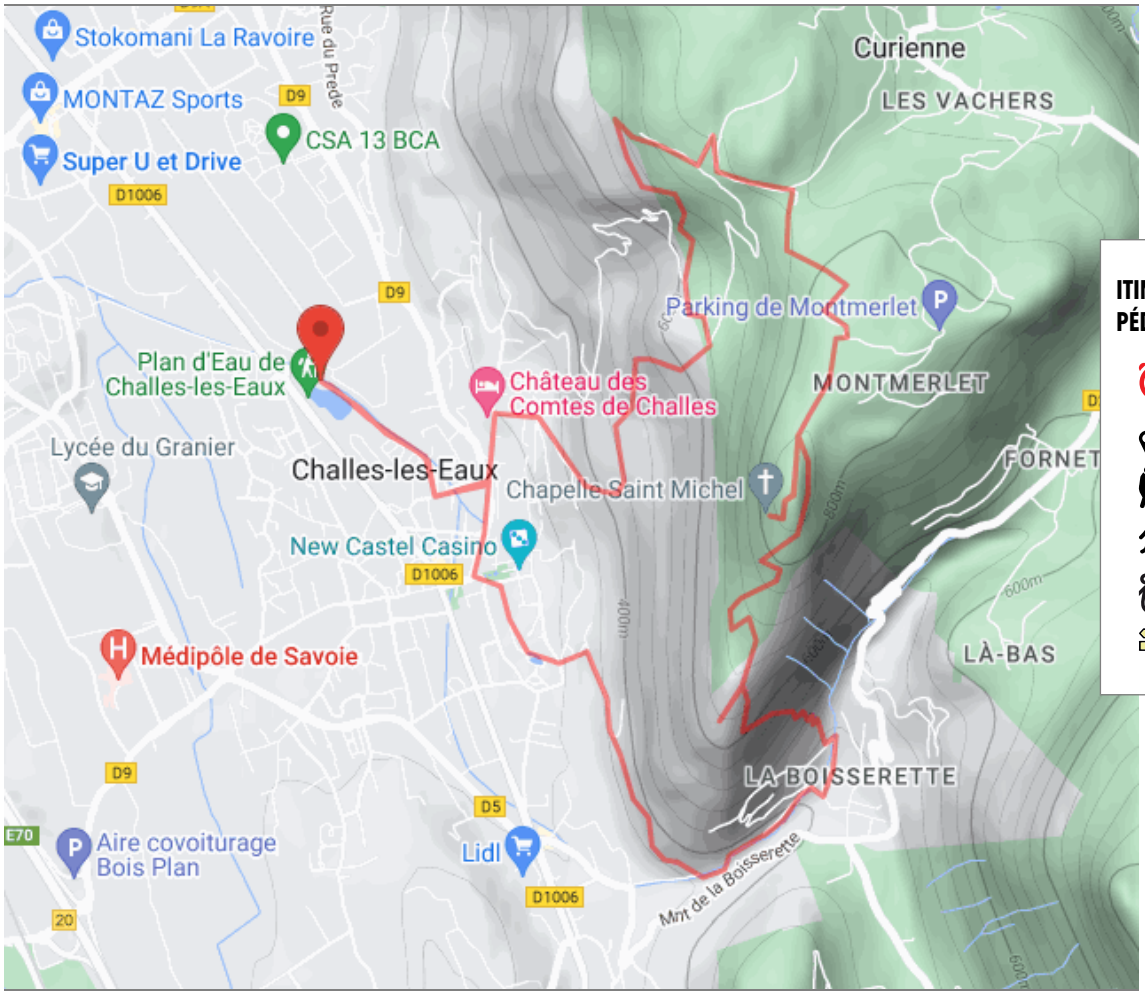

CHAMBÉRY MONTAGNES

ITINÉRAIRE DE RANDONNÉE PÉDESTRE

- **4h30**
- **12.265 km**
- **617 m**
- **617 m**
- **Boucle**
- **Itinéraire Balisé**

CHALLES-LES-EAUX
Parking du plan d'eau, Avenue de Chambéry
Tél : **04 79 72 80 91**
mairie.challes-les-eaux@wanadoo.fr

Le mont Saint Michel et la croix Tête de Beurre

Départ : Parking du plan d'eau - En voiture : stationner sur le parking de l'aérodrome En bus : Lignes 2 et 3, arrêt "Plan d'eau" - Altitude : 895m - Point culminant : 895m

TOP 25 IGN 3432 OT, Massif des Bauges.

Préparez-vous pour un itinéraire sportif et assez long aux portes de la ville. Au sommet, contemplez la vue sur le massif des Belledonnes, les Bauges, le Granier, ainsi que sur la vallée et observez de près les planeurs en plein vol.

PASSAGES DÉLICATS : La descente sur la Boisserette est très raide.

BALISAGE : Balisage jaune. Après le sommet, quand on descend dans la forêt avant l'arrivée sur La Boisserette, on trouve aussi des petits panneaux blancs cloués aux arbres avec un pictogramme représentant une chapelle.

NATURE DU TERRAIN : Cailloux - Terre - Revêtement dur (goudron, ciment, plancher) - Non adapté aux poussettes

D/ Parking du plan d'eau

1/ Longez le plan d'eau puis le ruisseau de la Mère sur sa rive gauche et après le camping et le parking, tournez à gauche et empruntez le pont.

2/ Au rond point suivez la montée du château. Au niveau du château, bifurquez à droite; après les dernières maisons poursuivez sur la petite route puis le sentier jusqu'à rejoindre le sentier des balcons de Challes .

3/ Prenez à droite puis à la bifurcation engagez-vous dans l'itinéraire sportif pour le Mont Saint Michel.

©Pauline Guelle Germain


©Pauline Guelle Germain


©Pauline Guelle-Germain

Remontez dans le bois jusqu'à atteindre la chicane qui donne accès à la prairie de Bellevarde.

A hauteur de la ferme laissez le sentier aérien qui mène directement au mont saint Michel pour faire un détour par le haut de la gorge du Camelot par un sentier à plat.

4/ Rejoignez le chemin qui se dirige vers Barby, et à la stèle, montez en direction de Curienne par un large chemin.
Contournez la Motte Castrale puis empruntez le sentier qui mène parmi les prés au Mont Saint Michel.

5/ Pour le retour revenez sur vos pas et au premier croisement prenez le chemin à droite en pente douce.
Assez rapidement la pente s'accélère. Vous laisses le chemin qui retourne sur la ferme de Bellevarde pour poursuivre cette descente.

Il est possible d'emprunter le petit sentier à droite qui mène au joli point de vue de la croix tête de beurre.
Après ce petit crochet, revenez sur vos pas et suivez la grande descente qui vous amène sur le hameau des Boisserettes entouré de vigne.

6/ Vous traversez une première fois le ruisseau puis une deuxième pour le longer en rive droite.
Au lieu dit les passerelles, vous quittez ce petit vallon sans vous laisser impressionner par l'indication fantaisiste "Challes les eaux 1h30" pour grimper sur la petite croupe.

7/ Pour terminer vous gagnez Challes les eaux par les hauteurs en empruntant le sentier botanique.
Vous descendez la petite route du chemin des monts et rejoignez le Casino et les thermes par des allées tranquilles .
Des thermes vous rejoignez aisément le rond point pour retrouver l'itinéraire de l'aller le long du ruisseau.



©Pauline Guelle Germain