

© Tristan Zilberman

ATTITUDE PENDANT LA RANDONNÉE

Pour bien préparer sa randonnée, consultez la météo et se renseigner sur les particularités du site.



Empruntez les sentiers balisés pour votre sécurité. Tenez votre chien en laisse.



Les forêts traversées sont gérées et entretenues. Respectez le travail des forestiers.



Respectez les propriétés privées et le bétail. Pensez à bien refermer les barrières des parcs après votre passage.



Préservez la nature : emportez vos déchets, même les épluchures de fruits, parfois longues à se dégrader.



N'allumez pas de feux.



Ne cueillez pas les fruits, produits du travail des agriculteurs. Ne traversez pas les champs, même s'ils ne paraissent pas cultivés.

112



En cas d'incident, contacter le 112

Besoin d'infos ?

RESTAURANT, HÉBERGEMENT, ...



Rendez-vous à l'Office de Tourisme :
Le Teil • Alba-la-Romaine • Cruas
Ou sur notre site internet :
www.sud-ardeche-tourisme.com

AUX ALENTOURS

Village de Baix

Votre passage sur la ViaRhôna vous fera traverser le village paisible de Baix, niché au fil du Rhône. Allez flâner sur les quais et déambuler dans les petites ruelles médiévales. On profite aussi de sa passerelle himalayenne pour une rando énergisante.




© Tristan Zilberman

© Tristan Zilberman



Saint-Vincent-de-Barrès



© Tristan Zilberman

Parcourir le Village de caractère de Saint-Vincent-de-Barrès, avec ses ruelles étroites et sinueuses, c'est faire un bond dans le temps de plusieurs siècles pour remonter à l'époque médiévale.

La Communauté de communes Ardèche Rhône Coiron entretient ces sentiers. Si vous constatez des problèmes, vous pouvez les signaler à contact@sudardecheturisme.com ou auprès des sentinelles des sports nature sentinelles.sportsdenature.fr

Topo guide réalisé par l'Office de Tourisme Porte Sud Ardèche, porté par la Communauté de communes Ardèche Rhône Coiron.



SAINT-BAUZILE PR 18


Plateau du Lérou



Cette randonnée qui fait le tour du plateau du Lérou vous enchantera par la diversité de ses points de vue. Ce circuit vous permettra de découvrir différents phénomènes géologiques : bloc de basalte, filons de basalte...



© Tristan Zilberman



© Tristan Zilberman

Informations Pratiques



Difficile



4 h 10



10.92 km



Saint-Bauzile
Massif Central



363 m



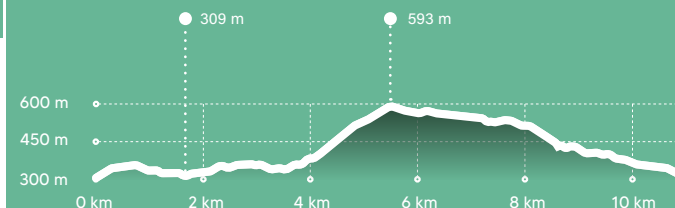
355 m



593 m



309 m



POINTS DE PASSAGE

Coordonnées GPS

DÉPART - PARKING DE LA MAIRIE

N 44.676294° / E 4.674131°
alt. 311m - km 0

1 - LES GRANGETTES

N 44.678579° / E 4.667756°
alt. 357m - km 0.74

2 - LES TAILLAS

N 44.681742° / E 4.644716°
alt. 384m - km 4.07

3 - BAUTHÉAC

N 44.667167° / E 4.648129°
alt. 560m - km 6.36

BALISAGE SUR LE TERRAIN **PR** :

Bonne direction



Tournez à gauche



Mauvaise direction



Tournez à droite



Données issues du SCAN 25 © IGN - 2022 - Autorisation de reproduction n° 5022-007

📍 Départ du parking de la mairie.

DÉPART

Sortir du parking de la mairie et passer entre le cimetière et l'école. À la résidence «les Lucanes», emprunter le petit chemin qui monte à gauche du bâtiment et déboucher sur une route. La suivre à droite jusqu'à l'embranchement.

1 - LES GRANGETTES

Suivre

ROCHESSAUVÉ

Suivre la route goudronnée à droite, pour rejoindre la D3 en passant un pont. Vous avez une belle vue sur la montagne d'Andance. Longer la départementale sur 200 m en passant un nouveau pont et arriver à une bifurcation.

Quitter la D3 et emprunter une petite route qui monte à gauche et continuer tout droit jusqu'à son terminus à une ferme.

Poursuivre sur un magnifique chemin en terre bordé de chênes pubescents et genêts scorpions qui domine tout le long la vallée de Chomérac. Le sentier empierré, quelque fois bordé de gros murets de pierres basaltiques, se poursuit entre les chênes et les châtaigniers jusqu'au hameau de Gratenas.

Continuer tout droit, en laissant les maisons du hameau sur la droite. Le sentier monte un peu dans le ruisseau. Après une maison en pierre à gauche, poursuivre jusqu'au carrefour.

2 - LES TAILLAS

Suivre

SAINT-BAUZILE

Continuer sur un large chemin entouré de chênes, de buis et de gros genêts et dans une bonne épingle, le quitter pour prendre en face un petit sentier. Longer les belles falaises d'orgues basaltiques du plateau du Lérojusqu'au Col du Péronnier d'où vous avez une belle vue dégagée: vous apercevez le village de Rochessauve, de Chomérac, la carrière d'Alissas et plus loin la ville de Privas.

Du col, descendre maintenant sur un petit sentier bordé de buis.

Traverser le Rieutord et arriver à une bifurcation en épingle.

3 - BAUTHÉAC

Suivre

SAINT-BAUZILE

Virer à gauche et passer devant de gros éboulis de roches basaltique. Un peu plus loin, au passage du ruisseau, vous pouvez grimper sur 50 m et rejoindre le gour du Fromage. On raconte que les gens utilisaient ce lieu autrefois pour maintenir leurs fromages au frais. Rejoindre le hameau du Riou.

À la sortie du hameau, continuer par la route goudronnée. Pendant la descente, vous avez une vue splendide sur la vallée de Saint-Vincent de Barrès.

Rejoindre la bifurcation de l'aller.

1 - LES GRANGETTES

Suivre

INFO RANDO