

VALLERAUGUE

Circuit
patrimonial



VAL
D'AIGOUAL

VALLERAUGUE

Vallis Eraugia

(vallée de l'Hérault)

Valleraugue est situé au fond de la haute vallée de l'Hérault, fleuve qui prend sa source sur la commune et dévale le côté méridional de l'Aigoual jusqu'à la Méditerranée.



En 2019, les communes de Valleraugue et de Notre-Dame-de-la-Rouvière ont fusionné sous le nom de Val-d'Aigoual. La commune nouvelle fait partie de la Communauté de Communes Causses Aigoual Cévennes « Terres Solidaires ».

L'ensemble du territoire de la commune est inclus dans le Parc national des Cévennes, le seul parc national de moyenne montagne en métropole et l'un des rares habités par une population permanente significative. C'est aussi la plus grande Réserve internationale de Ciel étoilé d'Europe.

Truc de Montaignu
Alt. 747 m

Col de la Croix
Alt. 711 m

Col de l'Elze
Alt. 684 m

← Vers Pont d'Hérault et Nîmes

Paysages culturels de l'agropastoralisme

L'activité agricole façonne depuis des siècles les paysages et la biodiversité du territoire. Aujourd'hui encore, l'agropastoralisme est bien vivant. Le territoire des Causses et des Cévennes est inscrit au patrimoine mondial de l'humanité depuis 2011, car il représente un témoignage et un exemple exceptionnel de la culture agropastorale méditerranéenne. De même, la transhumance est inscrite au patrimoine culturel immatériel de l'humanité par l'Unesco depuis 2023.



Col des Vieilles
Direction Mandagout

Rocher de Gâche
Alt. 505 m

Le Lunda
Alt. 987 m

Pic de Barette
Alt. 1324 m

1 km

Vers L'Espérou et le Mont Aigoual →

Votre parcours commence ici...



1 Valleraugue

Le bourg de Valleraugue est attesté dès le XII^e siècle, implanté sur le quartier du Serre, surplombant le château fort des barons de Meyrueis, puis s'étend vers les faubourgs (*barris* en occitan) le long du fleuve Hérault. C'est alors un village niché au creux de la vallée, qui profite d'une riche activité agricole et commerciale. Majoritairement protestant dès 1550, les luttes religieuses y sont aussi dures que dans toutes les Cévennes et les persécutions y font de nombreuses victimes, jusqu'en 1787. Au XIX^e siècle, Valleraugue prospère grâce à la sériciculture et à la production des grandes filatures. De nouvelles voies de communication sont créées, qui relient par Valleraugue le Bas Languedoc au Gévaudan.



2 Le pont de la Confrérie

Construit au XII^e siècle, c'était jusqu'au XVIII^e siècle le seul pont enjambant l'Hérault à Valleraugue et il reste le seul à avoir résisté à toutes les crues destructrices du fleuve.



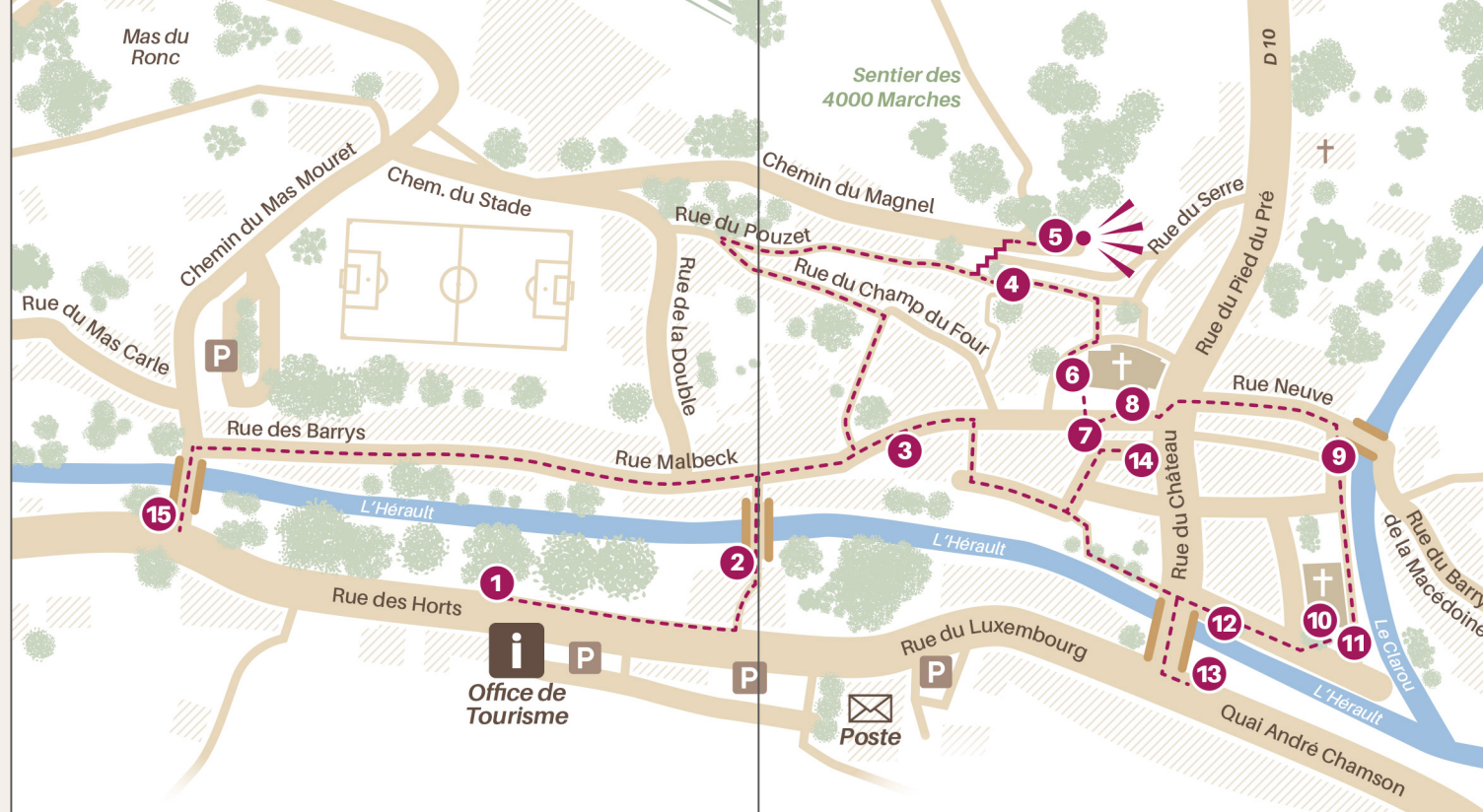
3 La place des Écoles

Anciennement « Parterre » (jardin d'agrément), elle a connu deux temples, une filature, et accueille aujourd'hui l'école et la mairie.




4 Le Serre

Implanté dès le XII^e siècle, c'est le plus vieux quartier du village, ancré directement sur la roche pour garder les terres fertiles cultivables. Rues étroites et pentues, calades et escaliers, le Serre est le village médiéval cévenol typique.



5 Point de vue

Pour découvrir le village au creux de la vallée, les traversiers qui l'enserrent, et la silhouette des cols, pics, trucs et rochers qui le dominent.




6 L'église

Construite au XII^e siècle, elle sert de temple dès l'instauration de la Réforme protestante en 1560, et jusqu'en 1640, date à laquelle elle est rendue aux catholiques. Sa cloche, fondue en 1522, est Monument historique.



7 La maison des dragons

Maison bourgeoise, elle a été réquisitionnée pour servir de caserne aux dragons, soldats du roi qui ont occupé Valleraugue de 1685 à 1766 pour convertir les protestants.



8 Le général François Perrier

Originaire de Valleraugue, il a mené une brillante carrière militaire, politique et de géographe, devenant chef du Service géographique de l'Armée (l'IGN actuel).



9 Le pont du Clarou

Construit avant 1600, il relie la rue Neuve au barry de la Macédoine et facilitait l'accès vers Ganges, Alès et Nîmes.



10 Le temple

Lieu de culte protestant, c'est le troisième temple construit à Valleraugue (les autres n'existent plus), inauguré en 1834 et utilisé depuis.



11 Quatrefages de Bréau

Savant naturaliste né à Valleraugue, ses découvertes permirent à Louis Pasteur d'enrayer certaines des maladies du ver à soie, la plus grave étant la pébrine.



12 Les maisons bourgeoises du quai

Témoin de l'enrichissement de certaines familles lors de l'industrialisation du filage de la soie, l'architecture domestique prend une physionomie urbaine, sur la rive droite de l'Hérault, le long d'une route carrossable ouverte seulement sous le Consulat.



13 Le square des Fileuses

Construite en 1861, une filature s'élevait sur l'emplacement d'un ancien moulin. C'était la plus grande de la commune avec 105 bassines, une coconnière et un atelier d'ouvraison. Elle a été démolie en 1968.



14 Le château

Planté au XI^e ou XII^e siècle à la pointe orientale de l'immense domaine des barons de Meyrueis, le château s'élevait près de l'Hérault et comportait une tour rectangulaire flanquée d'une enceinte entourée de fossés.



15 Le pont du Mas Carle

Alors que la population s'accroît, le village s'étend vers l'ouest, via la rue Malbeck, prolongée par la rue des Barrys. Un nouveau quartier apparaît au XVII^e siècle : le barry du Mas Carle, surplombé par le Mas du Ronc.





Renseignements

Mairie

1 place Cavalier-Bénézet
Valleraugue • 30570 Val-d'Aigoual
04 67 81 79 60
www.valdaigoual.fr



Office de Tourisme
Mont Aigoual Causses Cévennes
7 quartier des Horts
Valleraugue • 30570 Val-d'Aigoual
04 67 64 82 15

