


Le pisé



Durant les siècles passés, nos ancêtres construisaient leurs bâtiments avec les matériaux de construction dont ils disposaient. La terre issue de la décomposition du granit est l'élément de base du pisé. Elle est prise à côté de la maison laissant la place à une mare appelée « boutasse ». Un exemple est visible en haut de Gouterelle. Le pisé craint l'eau, il doit avoir « bon chapeau, bonne botte » aussi il est construit sur un soubassement en pierre. Les trous dans le mur permettaient de supporter le coffrage en planches. La terre était jetée au milieu et tassée. Le mur était large de 50 à 60 cm pour que le bâtisseur marche dessus. Le résultat donne des maisons plus agréables à vivre que celles en pierre : plus chaudes en hiver et plus fraîches en été.

Le bourg de Marcoux et les hameaux traversés sont en pisé pour l'essentiel. Les maisons sont enduites à la chaux alors que les dépendances offrent leur belle couleur ocre.

Sur les pitons basaltiques comme Marcilly, les édifices sont en pierre volcanique facile à assembler. L'exploitation de la carrière au pied du château fut poursuivie par les prisonniers allemands en 14-18, les roches concassées servaient sur le front.





COMMUNAUTÉ DE COMMUNES
Pays d'Astrée



Marcilly le Château

Amasis et Adamas

Lignon de l'Astrée



Balisage : blanc et jaune
Chemin A



Parcours de 12 km
465 m de dénivelé
3H45, moyen.



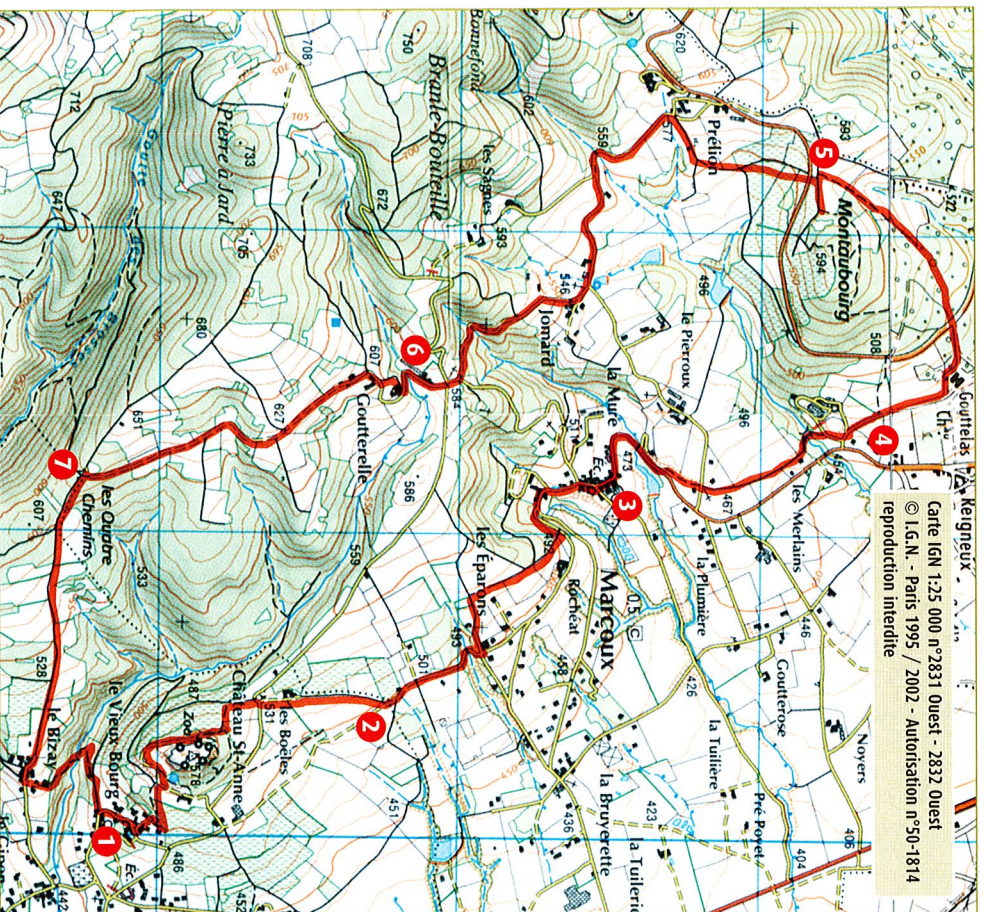
À découvrir : Château de Marcilly et la Volerie du Forez
Ancienne capitainerie du XIV^{ème} siècle décrite dans l'Armorial de Guillaume Revel,
Vignoble des côtes du Forez,
Église de St Cyr dépendant de l'abbaye de Savigny,
Du château de Marcilly vue sur la plaine du Forez, le Pic de Montverdun, le vignoble.



Départ : L'église St Cyr de Marcilly-le-Château.

Amasis et Adamas

Amasis et Adamas sont deux personnages du roman d'Honoré d'Urfé « L'Astrée »



Départ de l'église St Cyr de Marçilly-le-Châtel (1) .
Prendre la route à gauche en regardant l'église. À la croix en fer forgé monter par le chemin de gauche.

Monter jusqu'à l'entrée du **château sainte Anne** (demeure d'Amasis, reine du Forez dans « L'Astrée » roman d'Honoré d'Urfé 1567/1625). Descendre en face du portail dentréé, obliquer à gauche puis aux vignes

tourner à droite. Traverser la route et **aux Boëles**, descendre le chemin le long de la haie (2). Au bas de la descente, continuer à gauche.



Après avoir contourné par la route le petit vallon, aux **Epatons**, monter par le premier chemin à gauche, puis à droite à flanc de colline. Rentrer dans le bourg de Marçoux par la route.

Là, devant la mairie (3), prendre la direction de **Goutelas**. 100 m après le panneau de sortie de Marçoux, prendre le chemin qui longe la départementale par la

gauche (photo A). Passer en dessous du **Centre Equestre Régional du Forez (CERF)**.

Monter au château de Goutelas (photo B) (4) (demeure du sage Adamas dans « L'Astrée ») et contourner le château par la gauche.

Monter à travers bois par le sentier de Bélizai jusqu'au col. On trouvera sur une partie de ce sentier les pupitres et les fléchages du chemin de Bélizai (Chemin de L'Astrée).

(5) Traverser la départementale 20, monter et redescendre dans les vignes en traversant la départementale. Remonter par le chemin à droite. En dessous du **hameau de Prélion**, descendre par la route goudronnée à gauche.

Au **hameau de Jomard**, monter par la route à droite et continuer le chemin puis la route jusqu'à la **croix de Goutterelle**. Traverser le hameau (6) et à la dernière maison, continuer le chemin à flanc de colline tout droit sur 1 km.

À la **clairière des Brosses (7)**, descendre à gauche. Au **hameau du Bizay**, prendre le chemin à gauche, traverser à gué le ruisseau : **le Merday** et remonter à l'église.

