





Étape 1 : N 45.616447° / O 0.0196°

Depuis le parking *du stade de foot* côté Mosnac, tourner à droite depuis *la route (D423)* et longer une **belle demeure charentaise**. Tourner à nouveau à droite sur la petite route ainsi qu'aux habitations pour **longer la Charente**. Poursuivre le **chemin de halage** sur environ 500 m tout en profitant **des points de vue** de l'autre rive du fleuve. Continuer tout droit en ignorant un 1er chemin sur la droite, jusqu'à quitter le fleuve avant d'emprunter une petite route montante à droite qui mène jusqu'à la *D422*.

 Mosnac-Saint-Simeux se situe sur une zone Natura 2000 où la faune et la flore sont protégées. Soyez attentifs, les animaux se cachent et vous observent...


Étape 2 : N 45.622832° / O 0.023543°

La traverser et continuer en face. Reprendre le chemin qui longe le fleuve avant d'arriver à **une écluse**. Continuer sur environ 300 m avant de quitter les **bords de la Charente** au premier chemin partant à droite, après le champ. Traverser **les cultures et les vignes** avant d'atteindre quelques maisons puis une route; l'emprunter sur la droite, puis au niveau d'une autre intersection la quitter, pour un chemin sur la gauche longeant *la voie ferrée*. Arrivé à nouveau sur une route, tourner à droite pour franchir le passage à niveau.

 Le fleuve Charente compte 21 écluses alors que le département de la Charente en compte à lui seul 19 et le village de Mosnac-Saint-Simeux 2. Le passage des 19 écluses de Charente est plutôt sportif pour les plaisanciers puisqu'il se fait manuellement à l'aide de volants d'ouverture de portes et de vantelles...


Étape 3 : N 45.622975° / O 0.011687°

A droite, rejoindre le *hameau de la voûte* par la *rue du lavoir* jusqu'à la **maison charentaise avec un magnifique porche charentais**. Passer sur la gauche la **remarquable maison à balets**, jusqu'à l'intersection de la *rue de la Combe* pour découvrir le **lavoir de la voûte** sur la droite. Revenir *rue du lavoir*, pour récupérer quelques mètres plus loin à gauche, la *rue de la Pierrière*, puis la *rue du chai* à droite. La contourner avant de poursuivre en face par la *rue du bois du Priour* jusqu'au chemin qui oblique à droite.

 Le balet est un espace de travail couvert accolé à la maison pouvant parfois comporter un escalier pour accéder à l'étage. Plus nombreuses en Dordogne, les maisons à balets sont plus rares en Charente.


Étape 4 : N 45.62073° / O 0.008157.

A la croisée des chemins, prendre à gauche puis à droite pour continuer un bon moment dans les vignes en passant sous les lignes haute tension. Tourner à gauche sur la petite route puis la quitter à droite pour un chemin longeant un *premier bois* sur la gauche puis un deuxième sur la droite. Un peu plus loin à l'intersection, tourner à droite entre les vignes. Atteindre une route (D422), la continuer sur environ 200 m avant de la quitter pour une petite route sur la gauche.

 Le circuit de Mosnac longe une partie de la Charente sur la même rive que la Flow vélo. Cette véloroute bucolique d'environ 400 km, relie l'île d'Aix en Charente-Maritime à Sarlat-la-Canéda en Dordogne.


Étape 5 : N°45.607553 / O 0.007058

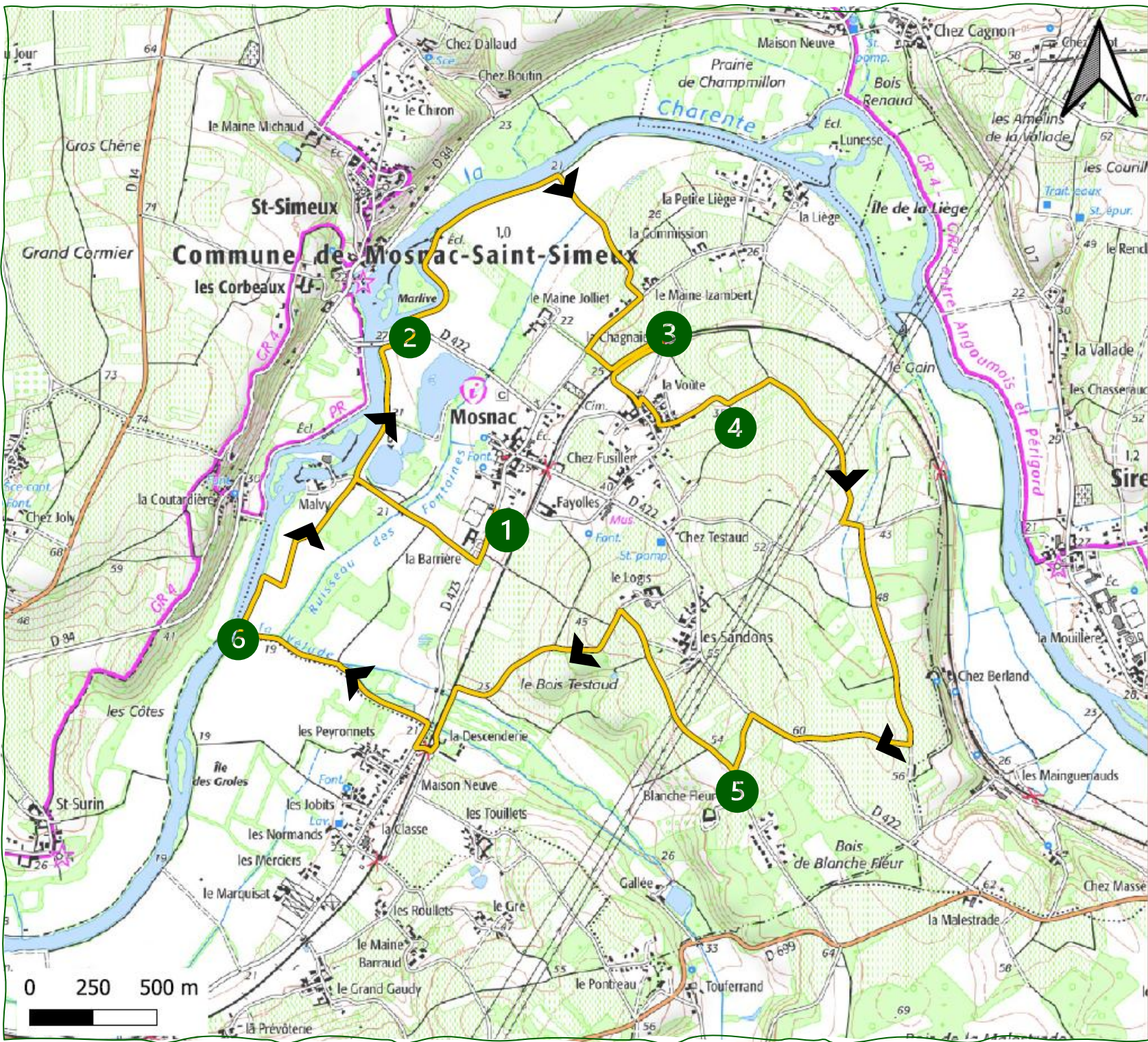
Longer le bois sur la droite avant de le contourner en quittant la route pour un long chemin. Passer à nouveau sous les lignes haute tension, puis des premières habitations sur la droite. Au deuxième petit groupe d'habitations, tourner à gauche vers un chemin qui vire à droite en descente. Tourner ensuite à nouveau à gauche (partie plate du chemin) avant de virer à droite à nouveau en descente au niveau du bois. Retrouver la ligne de chemin de fer pour la longer.

 Mosnac-Saint-Simeux s'étend sur le vignoble de la Petite Champagne, l'un des 6 crus de l'AOC Cognac. Souplesse et légèreté caractérise ce cru aux arômes fruités et floraux notamment de fleur de vignes.

Étape 6 : N 45.608111° / O 0.022137°

Atteindre une petite route. Tourner à droite pour franchir le passage à niveau puis à nouveau à droite *sur la D423*. La quitter ensuite pour un chemin sur la gauche avant le petit ruisseau. Continuer sur ce chemin (côté du ruisseau sur votre droite) jusqu'à rejoindre la Charente. Tourner à droite pour emprunter la petite passerelle et franchir le ruisseau. A la fin des cultures sur la droite, tourner à droite, puis à gauche un peu plus loin pour passer à côté d'une vieille maison. Continuer sur ce chemin de plus en plus visible, passer à côté d'une peupleraie, puis retrouver la route. Tourner alors à droite, puis à la D423 à gauche pour revenir au terrain de foot.

 A quelques mètres, ne manquez pas de découvrir derrière la mairie, le lavoir du bourg et l'église paroissiale Saint-Symphorien fondée au XI^e siècle.



CHARENTE

LE DÉPARTEMENT

Plan Départemental des Itinéraires de Promenade et de Randonnée (PDIPR)

Commune de MOSNAC
SAINT-SIMEUX

Circuit 'Chemin des vignes'

PDIPR

Circuit 'Chemin des vignes'

10.9 km

Départ stade de foot de Mosnac

Fonds cartographiques : IGN Scan 25® et BD TOPO®
Réalisation : Département de la Charente_DGS_DRA_SMD
Auteur : Alice NIVET
Le 09-09-2025 à 09:44