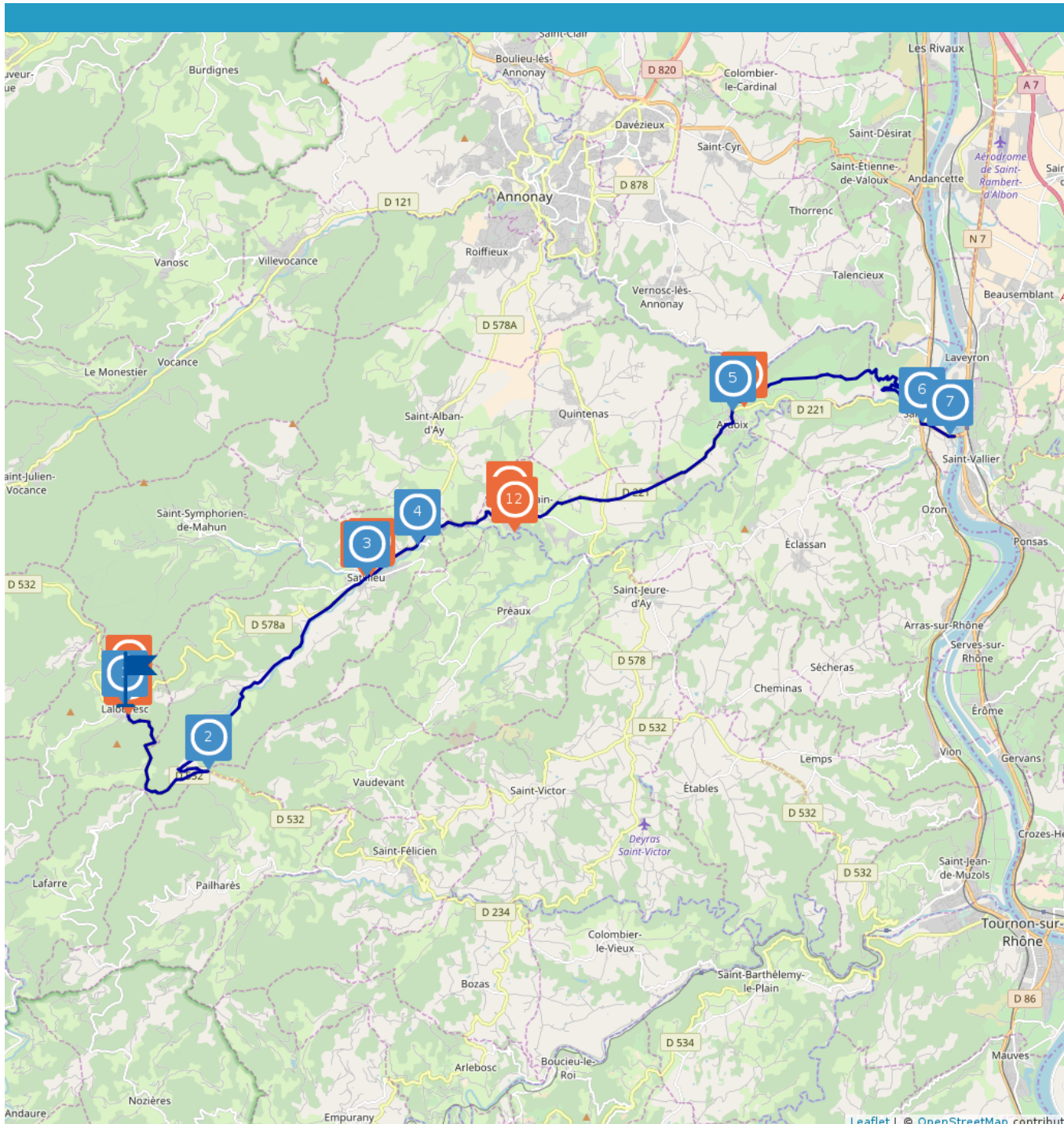







Parcours cyclo descendant Le Val d'Ay



Office de tourisme du Pays de Saint Félicien

-  34.65 km
-  maxi 1083 m
-  mini 128 m
-  170 m
-  1120 m

Velo Route : 4h30 

Ce circuit est composé de
13 points d'intérêt et de **7** infos parcours

Cet itinéraire vous est fourni à titre indicatif. Cirkwi ne certifie pas la fiabilité des informations contenues dans les textes, cartes ou photos de cet itinéraire. Retrouvez plus d'infos sur www.cirkwi.com



Mise à jour le 26/04/17 par Office de tourisme du Pays de Saint Félicien et généré par www.cirkwi.com

Parcours cyclo à profil descendant de Lalouesc à Sarras passant par Satillieu, Saint Romain d'Ay et Ardoix.

Contact :

Téléphone : 04 75 06 06 12

Email : info@tourisme-saintfelicien.fr

Site web : <http://www.tourisme-saintfelicien.fr/>

Facebook : <http://www.facebook.com/Pays.Saint.Felicien>

Twitter : <https://twitter.com/PaysStFelicien>

Période d'ouverture :

Toute l'année.

Transport en bus équipé d'un porte-vélo en juillet/août.

Plus d'informations :

<https://base.apidae-tourisme.com/objet-touristique/674180/>



Proposé par : **Office de tourisme du Pays de Saint Félicien**

"Ce PDF a été généré à partir de Cirkwi, la plateforme de partage d'activités touristiques qui vous fait voyager"

www.cirkwi.com/circuit/43552



1

07520 Lalouesc - Altitude : 1084m

Monuments et Architecture, Château, Eglise & Abbaye, Patrimoine religieux



Basilique

De style néo-byzantin cet édifice vous invite à y entrer pour le découvrir: vitraux retraçant la vie de St Régis, chässe avec ses reliques, les peintures du choeur évoquent l'histoire du pèlerinage... L'architecte est Pierre Bossan (Fourvière et Ars). Cette basilique fût construite de 1865 à 1900.

Période d'ouverture :

Toute l'année : ouvert tous les jours de 8h à 18h.

Tarif(s) :

Accès libre.

Plus d'informations :

<https://base.apidae-tourisme.com/objet-touristique/128990/>

Contact :

Téléphone : 04 75 67 82 00

Fax : 04 75 67 81 23

Email : pelestregis@jesuites.com

Site web : <http://www.saintregislalouesc.org>





Restaurant Chaléat Sapet

En salle ou sur la terrasse au bord de la piscine, vous découvrirez les spécialités ardéchoises (caillette, joue de porc confite), les spécialités maison (cuisses de grenouilles, millefeuille de foie gras frais et pain d'épices).

Période d'ouverture :

Du 06/03 au 22/10/2017, tous les jours.

Du 06/03 au 22/10/2018, tous les jours.

Fermé lundi midi et dimanche soir.

Fermé lundi midi et dimanche soir.

Tarif(s) :

Du 06/03 au 22/10/2017

Menu adulte : 29

Menu dégustation : 17 (Menu ardéchois)

Menu enfant (4-12 ans) : 9 .

Du 06/03 au 22/10/2018

Menu du jour : de 12,50 à 18 .

Plus d'informations :

<https://base.apidae-tourisme.com/objet-touristique/137598/>

Contact :

Téléphone : 04 75 34 95 42

Fax : 04 75 33 12 11

Email : contact@chaleatsapet.com

Site web : <http://www.chaleatsapet.com>

Facebook : <https://www.facebook.com/chaleatsapet?fref=ts>

3

Rue St Régis - 07520 Lalouvesc

Monuments et Architecture, Patrimoine religieux



Chapelle St Régis

Ancienne cure de l'église de Lalouvesc, St Régis y décéda le 31 décembre 1640. Magnifique fresque dans la coupole.

Période d'ouverture :

Toute l'année : ouvert tous les jours de 8h30 à 18h.

Tarif(s) :

Gratuit

Plus d'informations :

<https://base.apidae-tourisme.com/objet-touristique/128610/>

Contact :

Téléphone : 04 75 67 82 00

Fax : 04 75 67 81 23

Email : pelestregis@jesuites.com

Site web : <http://www.saintregislalouvesc.org>

4

07290 Satillieu

Monuments et Architecture, Lieux historiques, Château, Eglise & Abbaye



Château

Site remarquable du XVIIIème siècle qui abrite la salle " Don Quichotte " et " la Chambre de la Marquise " dans lesquelles vous pourrez admirer de superbes tapisseries et papiers peints classés.

Période d'ouverture :

Toute l'année : ouvert tous les jours sauf les samedis, dimanches. Lundi, mardi, mercredi: 8h - 12h.

Jeudi et vendredi: 8h - 12h / 13h30 - 17h.

(Permanences de la mairie).

Tarif(s) :

Gratuit

Plus d'informations :

<https://base.apidae-tourisme.com/objet-touristique/94681/>

Contact :

Téléphone : 04 75 34 96 64

Email : mairie.satillieu@inforoutes-ardeche.fr



Site web : <http://www.mairie-satillieu.fr/>

5

Rue de la Fontaine - 07520 Lalouesc - Altitude : 1100m

Monuments et Architecture, Lieux historiques,
Divers



Fontaine St Régis

Longtemps appelée " fontaine du St Père ". La chapelle a été construite en 1841. On prête à cette eau très alcaline de vertus, notamment de combattre la stérilité.

Période d'ouverture :

Toute l'année.

Tarif(s) :

Gratuit

Plus d'informations :

<https://base.apidae-tourisme.com/objet-touristique/128626/>

Contact :

Téléphone : 04 75 67 82 00

Fax : 04 75 67 81 23

Email : pelestregis@jesuites.com

Site web : <http://www.saintregislalouesc.org>

6

07290 Ardoix

Point d'intérêt naturel, Gorge



Gorges de l'Ay

Après avoir franchi la rivière l'Ay sur le pont du Rô, de lacets en lacets, vous découvrirez les ruines de la tour d'Oriol, vestige d'un important château Médiéval qui domine un cirque de rochers et de verdure

Période d'ouverture :

Toute l'année

Tarif(s) :

Gratuit

Plus d'informations :

<https://base.apidae-tourisme.com/objet-touristique/136413/>

Contact :

Téléphone : 04 75 34 40 04



Fax : 04 75 34 58 09

Email : mairie.ardoix@inforoutes-ardeche.fr

7

Praperier - 07290 Saint-Romain-d'Ay - Altitude : 466m

Restaurants



Restaurant L'art des Choix

Proche d'un lieu de pèlerinage et de sentiers touristiques, nous vous proposons une cuisine soignée avec des déclinaisons au fil des saisons avec des touches d'originalité. Organisation de réception au restaurant ou service traiteur.

Période d'ouverture :

Toute l'année.

Tarif(s) :

Menu adulte : de 22,50 à 37

Menu du jour : 11

Plus d'informations :

<https://base.apidae-tourisme.com/objet-touristique/125470/>

Contact :

Téléphone : 04 75 33 07 03

Email : artdeschoix0703@orange.fr


Site web : <http://www.restaurant-art-des-choix.com>

Facebook : <https://www.facebook.com/pages/Hotel-Restaurant-Art-Des-Choix-Restaurant-H%C3%B4tel-Saint-Romain-DAy-72/215816205285352?fref=ts>

8

07520 Lalouvesc - Altitude : 1084m

Monuments et Architecture, Patrimoine religieux



La crypte

St Régis y a été enterré pendant près de 75 ans.

Période d'ouverture :

Toute l'année : ouvert tous les jours de 8h à 18h.

Tarif(s) :

Gratuit

Plus d'informations :

<https://base.apidae-tourisme.com/objet-touristique/128712/>

Contact :

Téléphone : 04 75 67 82 00

Fax : 04 75 67 81 23

Email : pelestregis@jesuites.com

9

Les Ruelles - 07290 Satillieu - Altitude : 480m

Restaurants

Restaurant La Taverne

Niché dans une ruelle du village, le restaurant La Taverne est à découvrir!

Période d'ouverture :

NC

Tarif(s) :

NC

Plus d'informations :

<https://base.apidae-tourisme.com/objet-touristique/125467/>

Contact :

Téléphone : 04 75 69 92 08



10

Rue St Régis - 07520 Lalouesc - Altitude : 1084m

Art & Musées, Lieux historiques, Divers



Musée Saint-Régis

Le musée présente un diorama en 19 tableaux de Georges Serraz retraçant la vie de Saint Régis (1597-1640). Une carte en relief du secteur et l'itinéraire emprunté par St Régis ainsi que des vitrines avec des objets anciens (châsses, souvenirs...).

Période d'ouverture :

Du 01/04 au 11/11, tous les jours de 8h30 à 18h30.

Tarif(s) :

Gratuit. Participation libre.

Plus d'informations :

<https://base.apidae-tourisme.com/objet-touristique/138894/>

Contact :

Téléphone : 04 75 67 82 00

Fax : 04 75 67 81 23

Email : pelestregis@jesuites.com

Site web : <http://www.saintregislalouesc.org>

11

79 rue centrale - 07290 Satillieu - Altitude : 480m

Restaurants



Restaurant - traiteur Vincendon

Dans un cadre chaleureux et agréable venez déguster nos spécialités maison. Vous pourrez vous installer au choix soit dans notre salle aux couleurs actuelles soit dans un salon privatif pour un repas en tête à tête, soit dans notre parc ombragé. Avis du Petit Futé: une maison ardéchoise qui donne sur la rue principale du village et nous ouvre un parc ombragé à l'arrière de la bâtisse, loin du passage. On se sent comme à l'abri du temps dans cet établissement qui nous présente un menu suggestion du chef, selon arrivage, alors que les menus tentation et gourmet nous plongent dans la gastronomie du terroir avec une farandole de plats traditionnels au choix revisité: foie gras, grenouilles, St Jacques, pièce de bœuf, filet de canette... et pour finir sur une assiette gourmande composée de ses cinq desserts maison.

Période d'ouverture :

Toute l'année, tous les jours.

Lundi, mardi, mercredi, jeudi et dimanche: de 8h30 à 15h30.

Vendredi et Samedi: de 8h30 à 15h30 et de 18h à 23h30.

Tarif(s) :

Du 01/01 au 31/12/2017

A la carte : de 11,50 à 18,50

Cet itinéraire vous est fourni à titre indicatif. Cirkwi ne certifie pas la fiabilité des informations contenues dans les textes, cartes ou photos de cet itinéraire. Retrouvez plus d'infos sur www.cirkwi.com



Mise à jour le 26/04/17 par Office de tourisme du Pays de Saint Félicien et généré par www.cirkwi.com

Menu adulte : de 13,50 à 37,50
Menu dégustation : 52,90
Menu enfant : de 9,50 à 12,50
Menu groupe : de 13 à 60
Menu du jour : 13,50 .

Du 01/01 au 31/12/2018
A la carte : de 11,50 à 18,50
Menu adulte : de 13,50 à 37,50
Menu dégustation : 52,90
Menu enfant : de 9,50 à 12,50
Menu groupe : de 13 à 60
Menu du jour : 13,50 .
Tarif groupe à partir de 10 personnes.

Plat du jour: 9,50 .

Plus d'informations :

<https://base.apidae-tourisme.com/objet-touristique/125403/>

Conditions d'accueil des animaux :

Chiens de petite taille et discrets

Contact :

Téléphone : 04 75 34 95 86

Email : charlyvin@hotmail.fr

Site web : <http://www.restaurantvincendon.sitew.com>

Facebook : <https://www.facebook.com/restaurantvincendon?fref=ts>

12

Notre Dame d'Ay - 07290 Saint-Romain-d'Ay - Altitude : 466m

Art & Musées, Monuments et Architecture, Lieux historiques, Patrimoine religieux



Sanctuaire de Notre Dame d'Ay

Le sanctuaire se compose d'une chapelle avec une Vierge à l'enfant et d'un château avec 3 donjons rectangulaires datés du 8ème au 10ème siècle, remanié au 15ème et 16ème siècles. Lieu conservé bordé par la rivière de l'Ay.

Période d'ouverture :

Toute l'année : ouvert tous les jours.

Tarif(s) :

Visite libre du site: gratuit

Visite commentée: 2

Plus d'informations :

<https://base.apidae-tourisme.com/objet-touristique/128682/>

Cet itinéraire vous est fourni à titre indicatif. Cirkwi ne certifie pas la fiabilité des informations contenues dans les textes, cartes ou photos de cet itinéraire. Retrouvez plus d'infos sur www.cirkwi.com



Mise à jour le 26/04/17 par Office de tourisme du Pays de Saint Félicien et généré par www.cirkwi.com

Contact :

Téléphone :

04 75 34 58 04

04 75 67 43 57

Site web : <http://www.notredameday.fr>

13

Place Marrel - 07520 Lalouvesc - Altitude : 1084m**Points de vues et panorama**

Table d'orientation

Magnifique panorama sur la Vallée d'Ay, le Vercors et la chaîne des Alpes.

Période d'ouverture :

Toute l'année : ouvert tous les jours.

Tarif(s) :

Accès libre.

Plus d'informations :<https://base.apidae-tourisme.com/objet-touristique/128617/>**Contact :**

Téléphone : 04 75 67 84 20

Email : contact@valday-ardeche.comSite web : <http://www.valday-ardeche.com>

1

Rue des Cévennes - 07520 Lalouvesc - Altitude : 1084m

Lalouvesc

De Lalouvesc, prendre la D532 en direction de Saint Félicien.

2

D532 - 07290 Satillieu - Altitude : 905m

Col du Marchand

Du Col du Marchand, prendre à gauche la D236 jusqu'à Satillieu.



3

Route de Saint-Félicien - 07290 Satillieu - Altitude : 480m

Satillieu

De Satillieu, prendre la D578A en direction de Saint Alban d'Ay.

4

D6 - 07290 Satillieu - Altitude : 458m

D6

Prendre à droite la D6 jusqu'à Ardoix.

5

Route de Cormes - 07290 Ardoix - Altitude : 369m

Ardoix

Au rond-point, prendre la 3ème sortie, et prendre la route de Cormes, qui se poursuit jusqu'à Sarras.

6

Place Bochirol - 07370 Sarras - Altitude : 136m

Sarras

Au feu, prendre la D86C en direction de Saint Vallier.

7

Avenue du Vivarais - 07370 Sarras - Altitude : 129m

ViaRhôna

Prendre la ViaRhôna à droite pour rejoindre Tournon sur Rhône.