

# Parc Loisirs Etaules

## Sommaire :

Parcours bleu 1/2500°	0,8 km
Parcours bleu 2 1/2500°	0,6 km
Parcours jaune 1/2500°	1,4 km
Carte vierge 1/2500°	2,1 km
Carte tous postes 1/2500°	
Définitions	

## Coordonnées GPS du Triangle de départ :

45°43'39.0"N 1°05'50.7"W  
45.727493, -1.097426

<https://club-co17.com>



Charente-Maritime Orientation



# Définition Etaules

▷	S1				
31	↙	△			
32	■			└	
33	↗			←	
34	○			⊙	
35	×				
36	×				
37	×				
38	↘	↗		←	
39	∇				
40	↗	▨		∇	
41	×				
42	△				
43	↗	↗		∇	
44	▨	○		∧	
45		⊙	▨		
46		▲			
47	∇				
48	▲				
49		∇			
50	⊗				
51	■			└	
52	↗			∇	
53	↗	▷		└	
54	↗	▷		└	
55	↗		∇		
56	▨	∇			
57	∇				
58	↗		∇		
59	△				
60	↗		∇		
61	↙	∩			
62	∩				
63	↗	▨			
64	▨			└	

65	△			♀	
66	↗			└	
67	▷				
68	∩	○			
69	+++			↗	
70	↗	▷		└	
71	▷	↗			
72	▲				
73	×	○			
74	×			♀	
75	↘	△		♀	

- 31 arbre plus sud ouest
- 32 Construction, angle nord
- 33 Cloture angle ouest
- 34 depression
- 35 table
- 36 banc de musculation
- 37 barre
- 38 au sud-est, Clôture, angle ouest (intérieur)
- 39 trou
- 40 au nord-est, Terrain semi-ouvert, Zone pavée, angle sud (intérieur)
- 41 banc
- 42 Arbre remarquable
- 43 au nord-est, Clôture, angle sud (intérieur)
- 44 Zone pavée, Elément particulier (cercle), angle nord
- 45 au milieu, Terrain semi-ouvert, Zone pavée
- 46 au milieu, Rocher
- 47 Trou
- 48 Rocher
- 49 au milieu, Trou
- 50 souche
- 51 Construction, angle sud-ouest
- 52 Clôture, angle sud
- 53 Clôture, Limite de végétation, angle sud-est
- 54 Clôture, Limite de végétation, angle sud-est
- 55 Sentier, Jonction
- 56 Fossé sec, Trou
- 57 Trou
- 58 Sentier, évasé, Jonction
- 59 arbre
- 60 Sentier, Jonction
- 61 au sud-ouest, Rentrant
- 62 rentrant
- 63 Clôture, Fossé sec
- 64 Zone pavée, angle sud-ouest
- 65 Arbre remarquable, côté sud
- 66 Mur, angle sud-est
- 67 Limite de végétation
- 68 Rentrant, Dépression
- 69 Levée de terre, digue, extrémité nord-est
- 70 Clôture, Limite de végétation, angle nord-est
- 71 Limite de végétation, Sentier
- 72 Rocher
- 73 Element particulier, poubelle
- 74 Element particulier, banc côté sud-est
- 75 au sud-est, Arbre remarquable, côté sud-est

# Fédération Française de Course d'Orientation

**Parc Loisirs Etaules**

**Echelle 1/2500°**  
**Equidistance 5m**



ETAULES



Course d'Orientation  
Règlement Technique



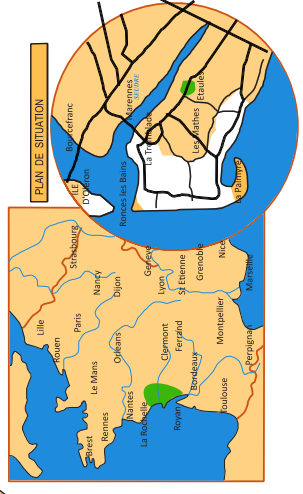
**CARTE DE COURSE D'ORIENTATION**  
 Numéro : D 17-102-2015  
 Relevés Terrain: Robin Patrick Dessin Robin Patrick  
 Carte de base: Photo Aérienne  
 Distribution: Charente Maritime Orientation / CMO  
 tel: 07.81.02.90.23 Site: club-co17.com  
**LES RESTRICTIONS** : la possession de cette carte n'implique pas un droit d'accès permanent, une autorisation doit être demandée aux propriétaires des terrains (ONF, mairies ou autres.) toute reproduction ou adaptation, sous quelque forme et par quelque procédé que ce soit, même partielle, est interdite.

© F. F. C. O Année 2015



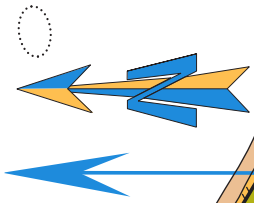
**Légende**

	Route principale - secondaire
	Chemin carrossable
	Sentier
	Sentier peu visible
	Mur de pierre
	Zone de pierres
	Pylône
	Bloc rochers
	Grand bloc rochers
	Bâtiment
	Ruine
	Limite
	Limite de végétation
	Ruissseau intermittent
	Ruissseau permanent
	Mars/Etang
	Particularité hydrographique
	Levee de terre
	Paillé levee de terre
	Dépression
	Trou
	Cuvette
	Butte
	Fossé sec
	Objet particulier
	Grotte
	Croix
	Normale-Intermédiaire
	Terrain découvert
	Culture
	Terrain boisé
	Zone d'habitation
	Végétation
	Arbre remarquable
	Banc
	Panneau
	Bâtiment Traversable
	Zone sans trafic
	Zone de trafic
	Végétation
	Vignes
	Clôture infranchissable
	Haie
	Construction franchissable
	Turne
	Escalier
	Marecage
	Falaise
	Mur infranchissable
	Lampadaire
	Poubelle
	Borne



**Parc Loisirs Etaules**

**Echelle 1/2500°**  
**Equidistance 5m**

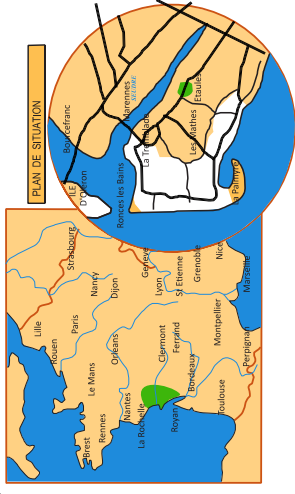


**CARTE DE COURSE D'ORIENTATION**  
 Numéro : D.17-102.2015  
 Relevés Terrain: Robin Patrick Dessin Robin Patrick  
 Carte de base: Photo Aérienne  
 Distribution: Charente Maritime Orientation / CMO  
 tél: 07.81.02.90.23 Site: club-co17.com  
**LES RESTRICTIONS :** la possession de cette carte n'implique pas un droit d'accès pour la compétition, elle est destinée aux propriétaires des terrains (ONF, maires, ou autres). Toute reproduction ou adaptation, sous quelque forme et par quelque procédé que ce soit, même partielle, est interdite.

© F. F. C. O Année 2022



Légende	
	Route principale - secondaire
	Chemin carrossable
	Sentier
	Sentier peu visible
	Mur de pierre
	Mur de briques
	Zone de pierres
	Pylyône
	Bloc rocheux
	Grand bloc rocheux
	Bâtiment
	Ruine
	Limite de végétation
	Limite
	Ruisseau intermittent
	Particularité hydrographique
	Mars/Liang
	Levée de terre - Petite levée de terre
	Dépression - Trou - Cuvette
	Abrupt de terre
	Butte
	Fossé sec
	Objet particulier
	Croix
	Courbe de niveau
	Normale-intermédiaire
	Terrain découvert
	Culture
	Terrain boisé - course ralentie
	Zone d'habitation
	Terrain boisé
	Zone remarquable
	Banc
	Table
	Panneau
	Bâtiment Traversable
	Zone sans trafic
	Végétation
	Verges
	Vigne
	Culture
	infranchissable
	Haie
	Construction franchissable
	Tunnel
	Escalier
	Marécage
	Falaise
	Mur infranchissable
	Lampadaire
	Poubelle
	Borne





# Fédération Française de Course d'Orientation

**Parc Loisirs Etaules**

**Echelle 1/2500°**  
**Equidistance 5m**



Course d'Orientation  
Régulation Française



**CARTE DE COURSE D'ORIENTATION**  
 Numéro : D 17-102-2015  
 Relevés Terrain: Robin Patrick Dessin Robin Patrick  
 Carte de base: Photo Aérienne  
 Distribution: Charente Maritime Orientation / CMO  
 tel: 07.81.02.90.23 Site: club-co17.com  
**LES RESTRICTIONS** : la possession de cette carte n'implique pas un droit d'accès permanent, une autorisation doit être demandée aux propriétaires des terrains (ONF, mairies ou autres.) toute reproduction ou adaptation, sous quelque forme et par quelque procédé que ce soit, même partielle, est interdite.

© F. F. C. O Année 2015

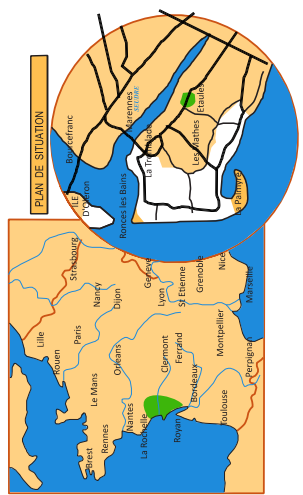


Charente-Maritime Orientation  
La Tremblade - Romec-les-Bains



**Légende**

	Route principale - secondaire
	Chemin carrossable
	Sentier
	Sentier peu visible
	Mur de pierre
	Zone de pierres
	Pylône
	Bloc rochers
	Grand bloc rochers
	Bâtiment
	Limite
	Limite de végétation
	Ruine
	Ruisseau intermittent
	Mare/Etang
	Particularité hydrographique
	Levee de terre
	Paillé levee de terre
	Dépression - Trou - Cuvette
	Butte
	Fossé sec
	Objet particulier
	Grotte
	Croix
	Normale-Intermédiaire
	Terrain découvert
	Culture
	Terrain boisé course ralentie
	Zone d'habitation
	Vegetation
	Arbre remarquable
	Banc
	Panneau
	Bâtiment Traversable
	Zone sans trafic
	Zone de trafic
	Végét.
	Vignes
	Clôture infranchissable
	Haie
	Construction franchissable
	Turne
	Escalier
	Marecage
	Falaise
	Mur infranchissable
	Lampadaire
	Poubelle
	Borne



Jaune	1,4 km	◁	▷	♀	♂	∩	∪	∩	∪
△									
1	42	△	∩	∪					
2	33	∩	∪						
3	41	∩	∪						
4	35	∩	∪						
5	40	∩	∪						
6	74	∩	∪						
7	49	∩	∪						
8	39	∩	∪						
9	48	∩	∪						
10	47	∩	∪						
11	75	∩	∪						
12	62	∩	∪						
13	69	∩	∪						
14	58	∩	∪						
15	66	∩	∪						
16	63	∩	∪						
17	70	∩	∪						
18	54	∩	∪						

# Fédération Française de Course d'Orientation

**Parc Loisirs Etaules**

**Echelle 1/2500°**  
**Equidistance 5m**



Course d'Orientation  
Règlement Technique



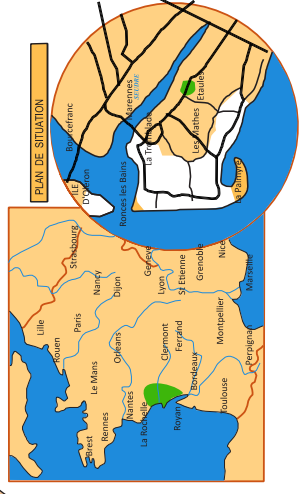
**CARTE DE COURSE D'ORIENTATION**  
 Numéro : D 17-102-2015  
 Relevés Terrain: Robin Patrick Dessin Robin Patrick  
 Carte de base: Photo Aérienne  
 Distribution: Charente Maritime Orientation / CMO  
 tel: 07.81.02.90.23 Site: club-co17.com  
**LES RESTRICTIONS** : la possession de cette carte n'implique pas un droit d'accès permanent, une autorisation doit être demandée aux propriétaires des terrains (ONF, maires ou autres.) toute reproduction ou adaptation, sous quelque forme et par quelque procédé que ce soit, même partielle, est interdite.

© F. F. C. O Année 2015



**Légende**

- Roue principale - secondaire
- Chemin carrossable
- Sentier
- Sentier peu visible
- Mur de pierre
- Zone de pierres
- Bloc rochers
- Bâtiment
- Limite de végétation
- Ruisseau intermittent
- Mare/Etang - Particularité hydrographique
- Levée de terre - Palte levée de terre
- Dépression - Trou - Cuvette
- Objet particulier
- Normale-Intermédiaire
- Terrain découvert
- Terrain boisé
- Végétation
- Banc
- Bâtiment Traversable
- Zone de trafic
- Closure
- Haie
- Construction franchissable
- Escalier
- Falaise
- Lampadaire
- Chemin
- Pylyne
- Grand bloc rocheux
- Limite
- Particularité hydrographique
- Fossé sec
- Grotte
- Coline
- Culture
- Zone d'habitation
- Arbre remarquable
- Panneau
- Zone sans trafic
- Végét
- Vigne
- infranchissable
- Tunnel
- Marcéage
- Mûr infranchissable
- Poubelle
- Borne



**Bleu 2 0,6 km**

1	31	4	5	6	7	8	9	10	11	12	13
△	∇	⊗	∩	■	∩	∩	∩	∩	∩	∩	∩
∩	∩	∩	∩	∩	∩	∩	∩	∩	∩	∩	∩



# Fédération Française de Course d'Orientation

**Parc Loisirs Etaules**

**Echelle 1/2500°**  
**Equidistance 5m**



Course d'Orientation  
Réunion Française

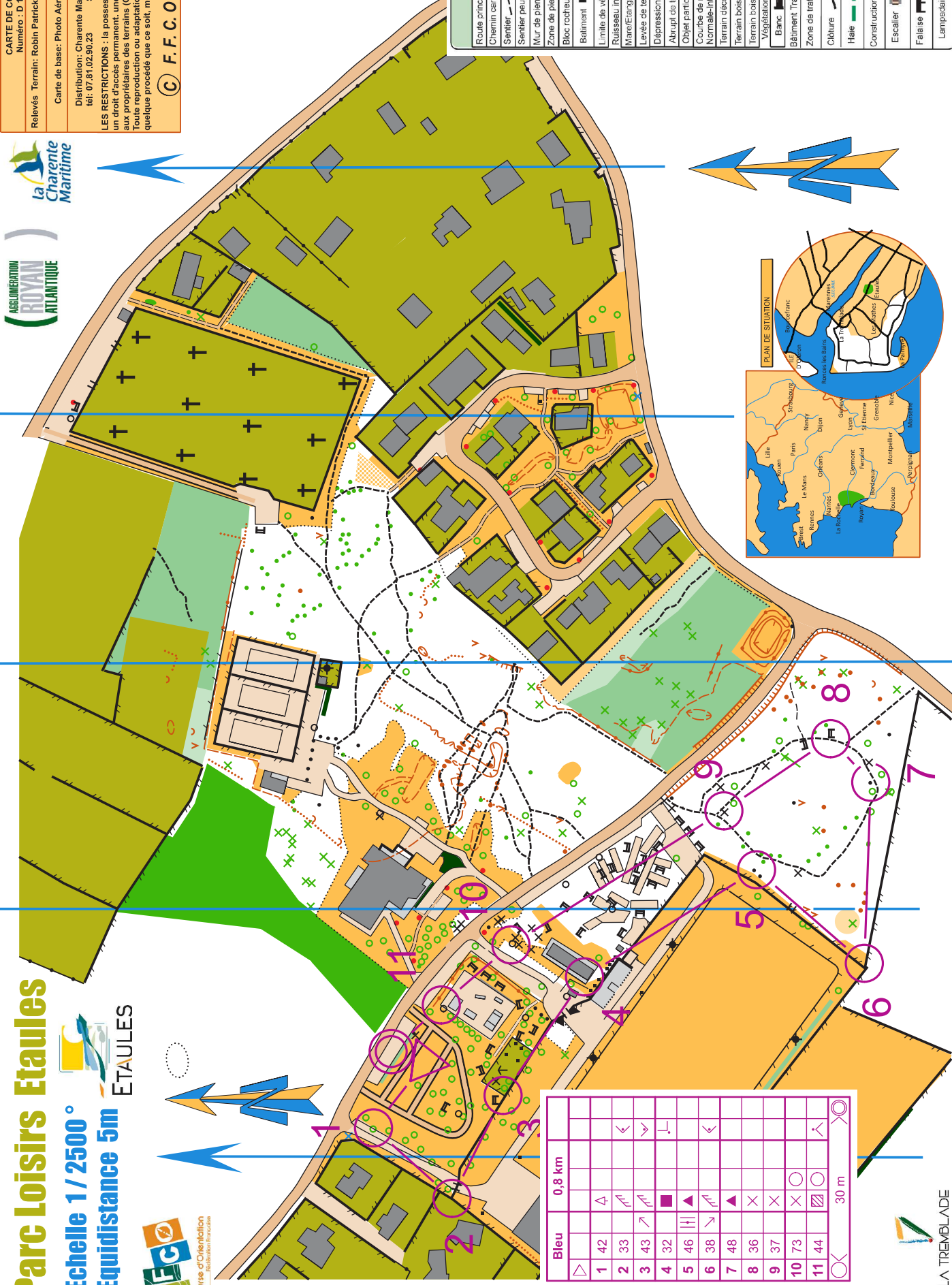


**CARTE DE COURSE D'ORIENTATION**  
Numéro : D 17-102-2015  
Reliefs Terrain: Robin Patrick Dessin Robin Patrick  
Carte de base: Photo Aérienne  
Distribution: Charente Maritime Orientation / CMO  
tel: 07.81.02.90.23 Site: club-co17.com  
**LES RESTRICTIONS** : la possession de cette carte n'implique pas un droit d'accès permanent, une autorisation doit être demandée aux propriétaires des terrains (ONF, mairies ou autres.)  
toute reproduction ou adaptation, sous quelque forme et par quelque procédé que ce soit, même partielle, est interdite.

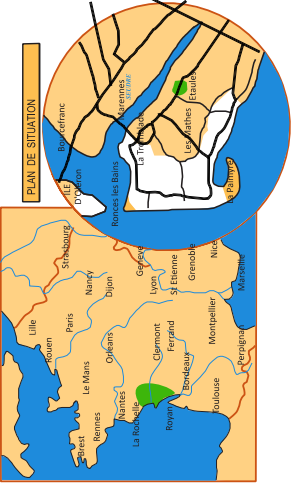
**© F. F. C. O Année 2015**



Charente-Maritime Orientation  
La Tremblade - Ronces-les-Bains



Légende	
	Route principale - secondaire
	Chemin carrossable
	Sentier
	Sentier peu visible
	Mur de pierre
	Zone de pierres
	Bloc rocheux
	Batiment
	Ruine
	Limite de végétation
	Ruisseau intermittent
	Marais/Etang - Particularité hydrographique
	Levée de terre - Petite levée de terre
	Dépression - Trou - Cuvette
	Butte
	Objet particulier
	Normale-Intermédiaire
	Terrain boisé
	Course ralentie
	Terrain boisé
	Zone d'habitation
	Végétation
	Arbre remarquable
	Banc
	Bâtiment
	Zone sans trafic
	Zone de trafic
	Clôture
	Haie
	Construction franchissable
	Tunnel
	Escalier
	Marécage
	Falaise
	Mur infranchissable
	Lampadaire
	Poubelle
	Borne



Bleu	0,8 km	30 m	
	1	42	△
	2	33	○
	3	43	□
	4	32	⊗
	5	46	⊗
	6	38	⊗
	7	48	⊗
	8	36	⊗
	9	37	⊗
	10	73	⊗
	11	44	⊗
			⊗



LA TREMBLADE