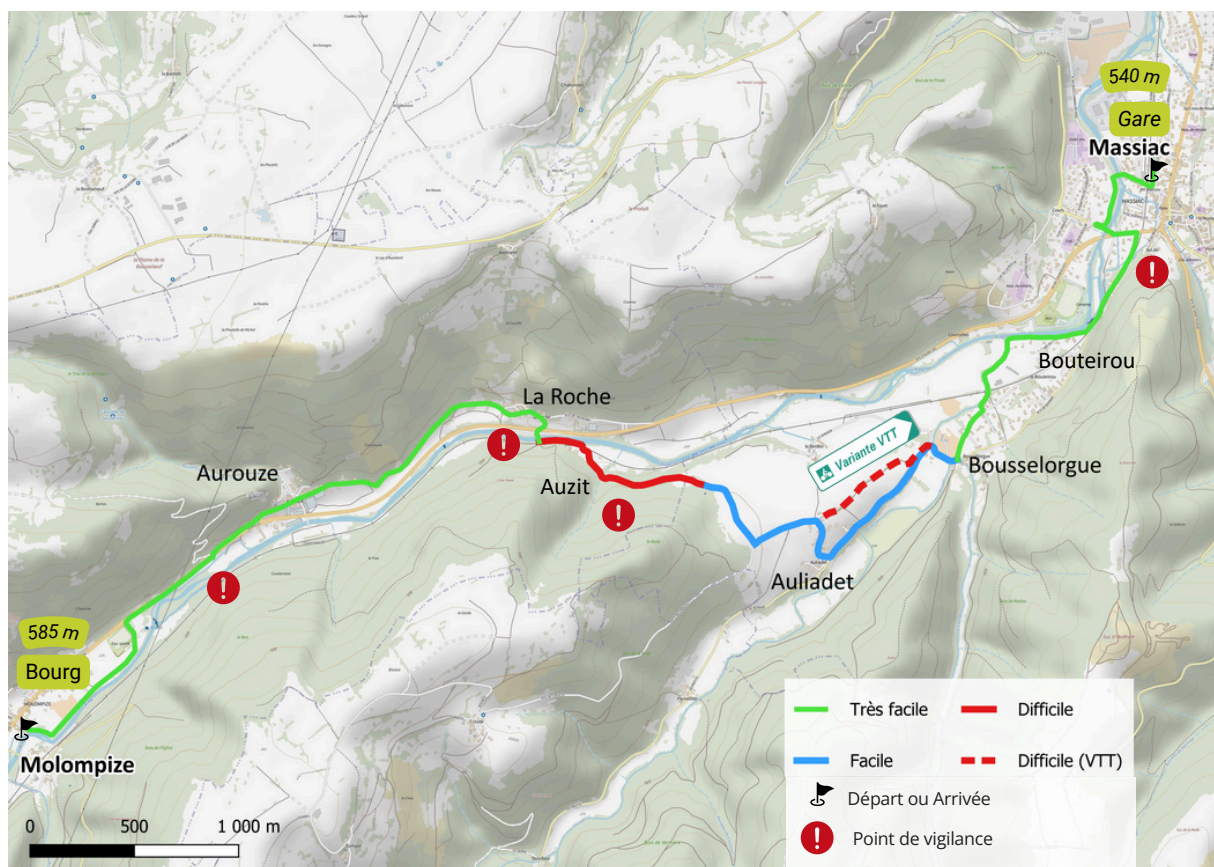
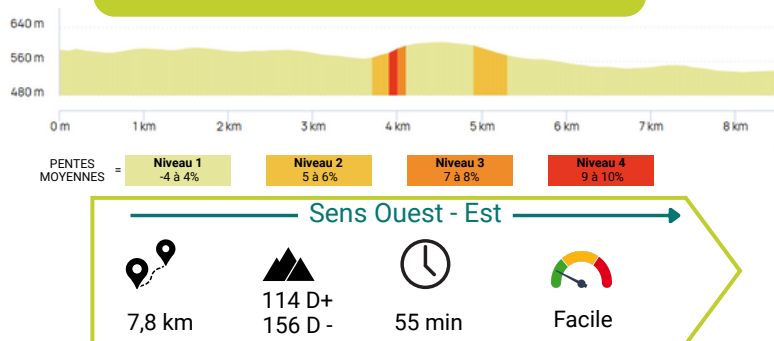


Un tronçon aux ambiances « village du sud » ! Le tracé serpente à travers des paysages cultivés et variés, en bord de rivière, à proximité de vergers et des Palhàs (terrasses cultivées).

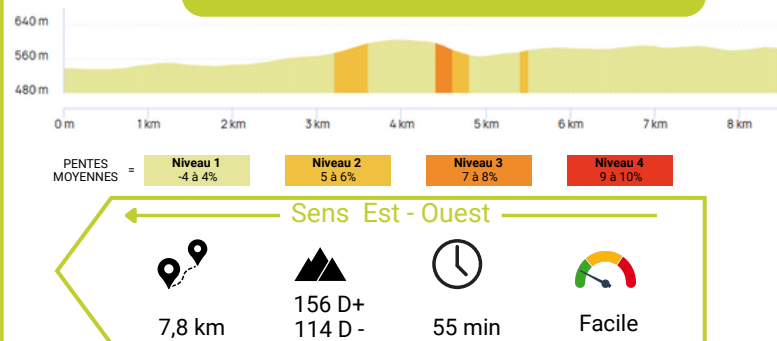
VELO DE ROUTE ✗
VTC ✓
GRAVEL ✓
VTT ✓



MOLOMPIZE ➤ MASSIAC



MASSIAC ➤ MOLOMPIZE



Les temps indiqués et les difficultés sont des estimations moyennes, calculées sur la base d'une balade en famille, sans pause et avec des vélos sans assistance électrique

SERVICES

Points d'eau potable

Molompize - Bourg
Massiac - Bourg

Toilettes publiques

Molompize - Bourg
Massiac - Bourg
Massiac - Gare

Aires de Pique-Nique

Molompize - Place de la bascule
Aurouze - hameau
Aurouze - vers La Roche
La Roche - hameau
Massiac - Gare

Bornes de recharge VAE

Massiac -
Camping (2)

Parkings

Molompize - Place de la bascule
Massiac - Gare

Office de tourisme

Massiac - Bourg

POINTS D'INTÉRÊTS

Activités

Molompize
Départ de randonnées
(Palhàs et Grottes du Cavalier)

Massiac
Cinéma
Médiathèque
Piscine
Parcours pêche
Départ de nombreuses
randonnées

Patrimoine

Molompize
Centre bourg
Rocher de Bonnevie
Rocher et église de Bredons

Aurouze
Château d'Aurouze
Cascade du Secouriou

Massiac
Orgues basaltiques
Rocher de St Victor
Chapelle Ste Madeleine
Musée Elise Rieuf

POINTS DE VIGILANCE SUR CE TRONÇON

- 3 traversées de route nationale à Aurouze, la Roche et l'entrée de Massiac
- Fort dénivelé et route étroite entre Auzit et Auliadet

COMMERCES

Retrouvez tous les
commerces sur la page :
[www.hautesterrestourisme.fr/
commerces-et-services/](http://www.hautesterrestourisme.fr/commerces-et-services/)