


TOP Sentier du Petit Montrond (depuis La Faucille)

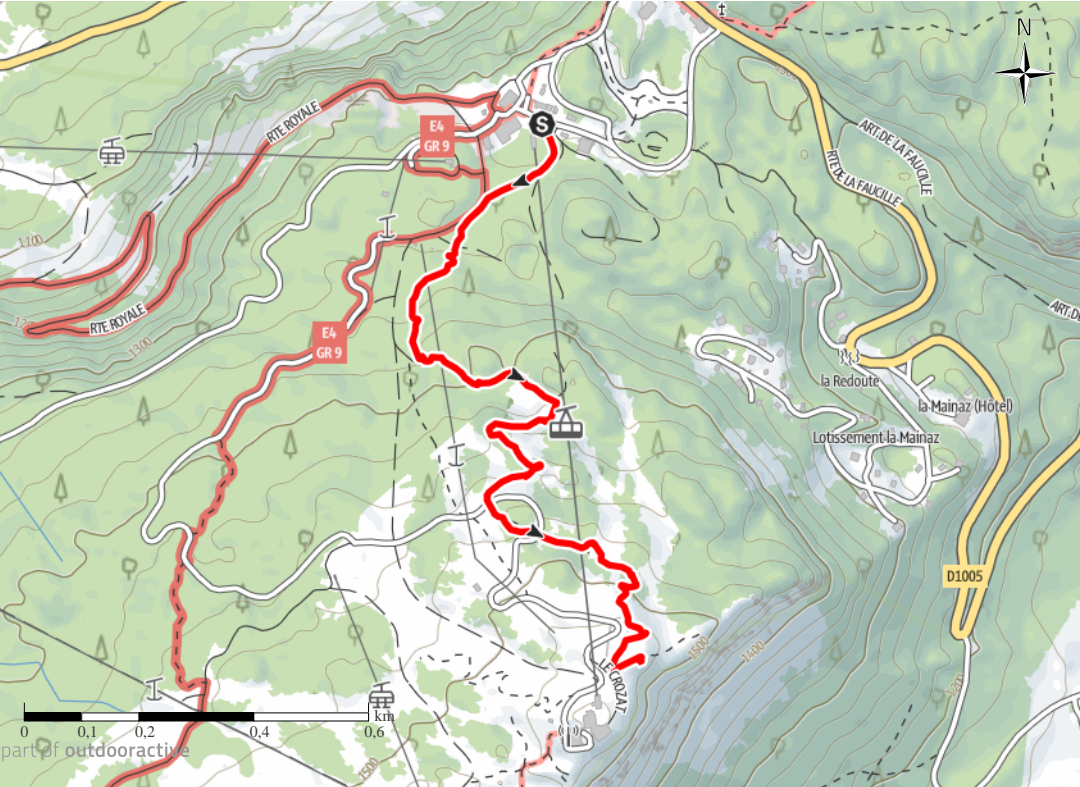
Randonnée

Activité

Distance	2 km
Durée	0:49 h.
Niveau physique	●●●●●●●●
Technicité	●●●●●●●●
Altitude	Dénivelé positif 217 m Dénivelé négatif 2 m
	1#317 m / 1#535 m




part of outdooractive



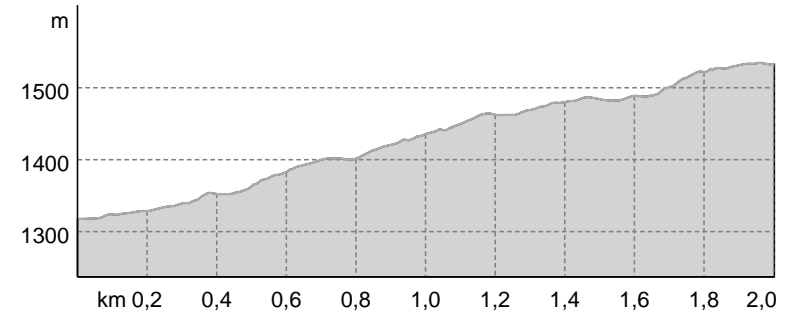
Crédit : Anne-Marie Barbe, Pays de Gex et sa Station Monts Jura
 @IGN Données cartographiques; Cartographie d'Outdooractive;
 @OpenStreetMap (www.openstreetmap.org)

Anne-Marie Barbe
 Mise à jour : 16.06.2023

Norm affiché
 Pays de Gex et sa Station Monts Jura




Profil altimétrique



Découvrez ce joli chemin pédestre aménagé pour accéder au PANORAMA à 360° du Petit Montrond, à 1540 m d'alt (antenne blanche et rouge). Vue Alpes, Mt Blanc, lac Léman...

Point de départ de l'activité
 Centre de La Faucille. 1323 m d'alt

Point d'arrivée de l'activité
 Sommet du Petit Montrond 1540 m d'alt.

