ir

Est du village, en direction du camping, le **rocher de calinaud**, insolite sculpture naturelle sculptée par le nps. En se promenant autour de ce géant de sable, on erçoit des cavités, vestiges d'habitats depuis les temps plus anciens.

re

Oliviers et vignes.

néraires dans le ysage oléicole our des **vergers restanques**, menade dans **oliveraies** et tes de **moulins** ur goûter l'huile live extraite à partir de variétés locales, « Verdale » « Angladau ». Information disponible dans les points o tourisme en Ventoux Provence.

ouster

Muscat de Beaumes, un vin doux naturel très aromatique, précié en apéritif ou en accompagnement de dessert.

découverte


otre Dame d'Aubune.

Vue plongeante sur le village.

anciennes carrières de pierre.

pelles **Notre Dame d'Aubune** (XIIe s.) et **Saint Hilaire** (VIe s).

ruelles du **vieux village**.


Le Rocher du Diable.

VENTOUX-PROVENCE
Expériences aux sommets

Randonner en toute sérénité

Numéros utiles

Pour votre sécurité du 1er juillet au 15 septembre, l'**accès aux massifs forestiers** est règlementé par arrêté préfectoral.
Informez-vous au **+33 (0)4 28 31 77 11** ou auprès des Bureaux d'Information Touristique.
Respectez les panneaux d'information d'accès aux massifs forestiers.
Pour tout **départ de feu ou accident**, vous pouvez composer le **18** (pompiers) ou le **112** (numéro d'urgence).

Bureaux d'Information Touristique Ventoux Provence
122 Place du Marché - 84190 **Beaumes-de-Venise** +33 (0)4 90 62 94 39
97 Place du 25 Août - 84200 **Carpentras** +33 (0)4 90 63 00 78
OTI Ventoux Provence
374 Avenue Jean Jaurès - 84200 Carpentras +33 (0)4 90 63 00 78
Plus d'itinéraires de randonnées sur **www.ventouxprovence.fr**

Offices de Tourisme de France
OFFICE DE TOURISME CLASSÉ

Photos © OTI Ventoux Provence. Merci de ne pas jeter sur la voie publique.

FICHE RANDO

LE PLATEAU DES COURENS

BEAUMES-DE-VENISE

4,9 km | Facile | 2h15

+190 m

Sur le plateau des Courens, surplombant le village de Beaumes-de-Venise, se situait un oppidum gallo-romain aménagé par les celto-ligures et naturellement défendu par des pentes abruptes. Gravissez le versant Sud pour accéder à des points de vue exceptionnels sur la plaine du Comtat Venaissin et le Massif des Dentelles de Montmirail.


Sur le plateau des Courens.

Un balisage bien indiqué.

Au cœur du village...

Balisage :) / GRP (jaune et rouge)
Ref carte IGN : TOP25 3040ET : Carpentras / Vaison-la-Romaine / Dentelles de Montmirail

Départ et arrivée : Parking de la Place du Marché.
Coordonnées GPS point de départ : 44°07'14.9"N 5°01'40.5"E
Nota Bene : Chaussures de randonnée recommandées.

1 Au bout du parking (à l'Est), contourner le cimetière pour rejoindre la D21. Prendre à gauche (vers l'est). Canal de Carpentras sur votre gauche. À la patte d'oie, prendre à droite de la Chapelle Saint Sébastien.

2 Prendre à droite pour suivre la direction Notre Dame d'Aubune. Vue sur le Plateau des Courens. Longer le canal, le traverser et rejoindre la chapelle.

3 Monter à droite après la chapelle, et prendre immédiatement à gauche le petit sentier balisé (panneau d'information à l'entrée du sentier). Montée assez raide pour rejoindre le plateau.

Le long du canal.

4 Lorsque les 2 balisages se séparent (après le Rocher du Diable), suivre le sentier secondaire à droite (ne pas traverser la barre rocheuse), balisage bleu pour rejoindre la Chapelle Saint Hilaire située sur le plateau.

5 À la chapelle, longer les parcelles de vigne qui vont vous amener aux vestiges de l'ancien Castellas, puis descendre par la piste.

6 Quelques mètres avant la route, suivre le sentier balisé en bleu à droite dans le sous-bois. Au croisement avec un autre sentier, prendre à droite.

7 À la piste forestière, prendre la descente en face pour rejoindre les premières maisons du village.

8 Suivre la route sur 200 m et prendre le chemin à droite : ne pas contourner la vigne mais monter en face et redescendre de l'autre côté par un escalier pour arriver au cœur du vieux village.

La charte du Randonneur

- Partez bien chaussé, prenez de l'eau, un en-cas, des vêtements adaptés à la météo, un couvre-chef.
- Prévoyez une petite trousse à pharmacie.
- Ne laissez pas de déchets derrière vous.
- Respectez les milieux traversés (cultures, propriétés privées, végétaux, animaux, patrimoine).
- Respectez les tracés des itinéraires qui vous sont proposés.
- Avant de partir, renseignez-vous sur la météo auprès de Météo France au 32 50 (0,34€/minute).
- Le petit + ? Une paire de jumelles.