



Les Oratoires de Saint-Probace




© L. Barbe | Provence Verte & Verdon



© E. Bottero



© E. Bottero



© E. Bottero

Point de départ

📍 TOURVES, 83170 FR

📍 Lat : 43.405872 Lng : 5.923921

Informations techniques

🚶 Marche

Facile ⌚ 2h30m

↗ Deniv. pos. 230 m	↘ Deniv. neg. 0 m	↑ Alt. max. 510 m	↓ Alt. min. 288 m	↔ Distance 7,4 km
------------------------	----------------------	----------------------	----------------------	----------------------



Proposé par :

Provence Verte & Verdon Tourisme

<http://www.provenceverteverdon.fr>

Description

Après une montée jalonnée d'oratoires, vous atteindrez la Chapelle Saint-Probace. Apparue au XI^{ème} siècle mais reconstruite au XVII^{ème} siècle, elle est perchée sur une barre rocheuse et offre une vue remarquable sur le village et les massifs environnants. 1. Depuis le parking, passer sous le pont, grimper le chemin à droite du stade. A l'oratoire, poursuivre tout droit sur le "Chemin St-Probace" ; passer devant un second oratoire. Au troisième oratoire, poursuivre tout droit.

2. Au calvaire du Grand Pardon, grimper à gauche la piste "S9 Protection Incendie St Probace" pour atteindre la chapelle.

3. Passer devant la table d'orientation puis poursuivre sur la crête en passant devant l'oratoire Sainte Ursule. Descendre par le chemin principal et atteindre les ruines de la bergerie de Sayou.

4. Prendre à droite et descendre tout droit dans le vallon du Bonheur pour rejoindre les habitations.

5. A l'approche du tunnel, gravir à droite le "Chemin de Saint Probace/Candoux". Prendre à gauche l'épingle de la "Montée de la Chapelle" pour atteindre la chapelle Notre-Dame de la Salette. Redescendre par le chemin en lacets.

6. Au portail n°115, se faufiler à gauche dans la descente qui longe le stade. Traverser à nouveau sous le pont pour retrouver le parking de départ.

Informations complémentaires

Contact

Téléphone : 04 94 78 95 91 Email : nanslespins@provenceverteverdon.fr Site web : <http://www.provenceverteverdon.fr>

Période d'ouverture

De juin à septembre : l'accès aux massifs forestiers est réglementé par la préfecture en raison du risque incendie. Consulter la carte interactive : <https://www.risque-prevention-incendie.fr/var/> (disponible chaque soir à 18h).

Mis à jour par

Provence Verte & Verdon Tourisme - 01/10/2025 <http://www.provenceverteverdon.fr>

Nature du terrain

Cailloux Terre Revêtement dur (goudron, ciment, plancher) Gravillons Non adapté aux poussettes

Références Topo guides et cartographiques

Références Topo guides : Topoguide FFRandonnée "la Provence Verte...à pied" en vente dans les offices de tourisme de Brignoles, Cotignac, Barjols, Carcès, Nans les Pins, Saint-Maximin la Sainte-Baume et Plan d'Aups Sainte-Baume & sur la boutique en ligne > <https://www.la-provence-verte.net/accueil/boutique-en-ligne.php?prod=60103>

Compléments de localisation

Tourves, à 8km au sud-est de Saint-Maximin par la N7 (direction Brignoles).

Un totem indique le départ de la randonnée.

Si jamais le parking est complet, les parkings P1 et P2 à côté du stade sont à votre disposition.

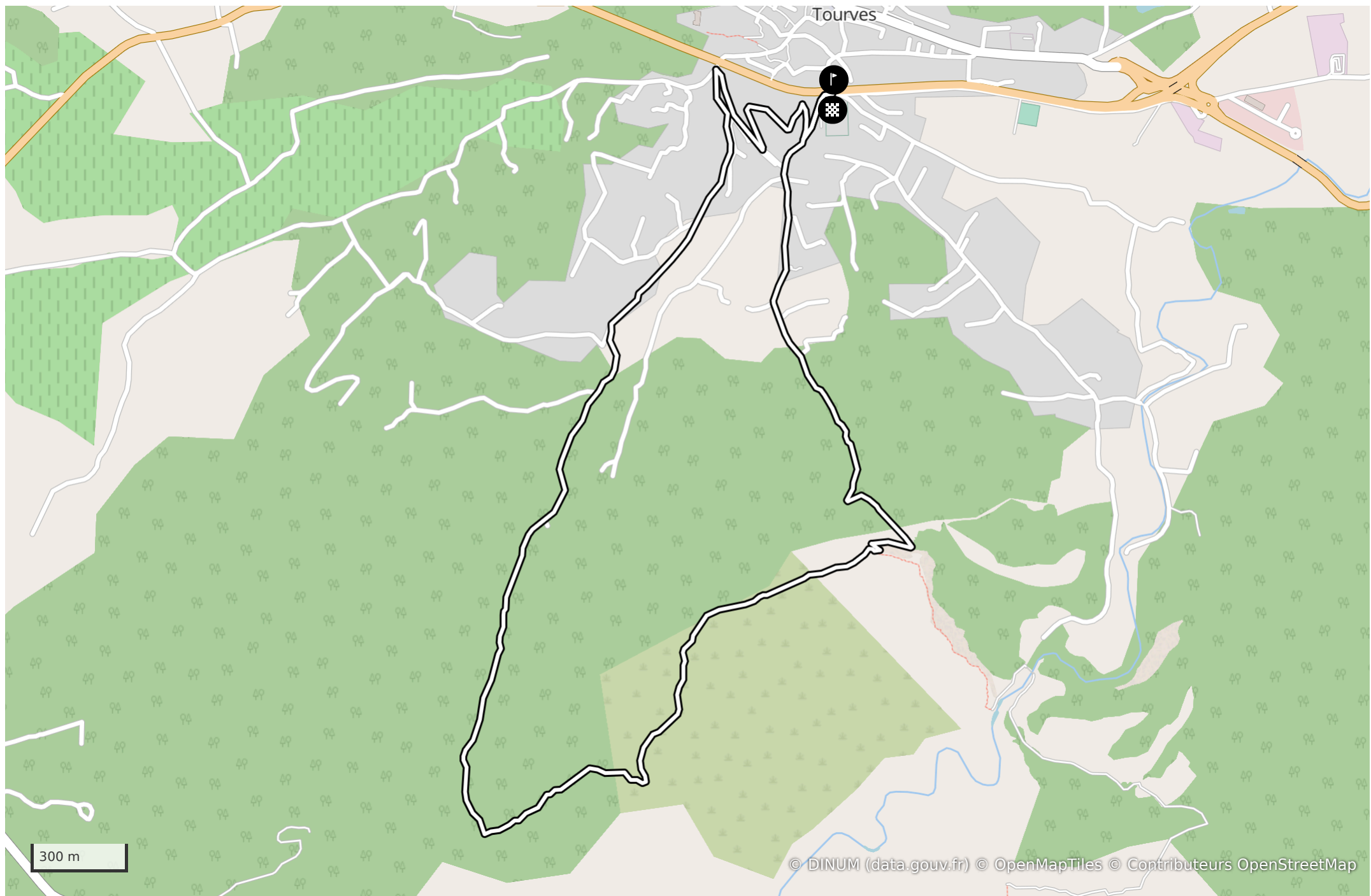
Histoire, culture et patrimoine

A découvrir en chemin :


- oratoires
- chapelle Saint-Probace et sa table d'orientation
- points de vue
- chapelle Notre-Dame-de-la-Salette

Passages délicats

- Cœur de village : emprunter les passages piétons et les trottoirs
- Montée raide pour rejoindre la chapelle Saint-Probace
- Passage en crête, prudence lors des jours de vent
- Présence d'un ermite au niveau de la chapelle Saint-Probace, merci de respecter les lieux



Légende (Carte et profil altimétrique)

 Point de départ  Point d'arrivée  Itinéraire

Profil altimétrique

