



# Espace Sport Orientation

la lande - Ville de Saujon

AGGLOMERATION  
**ROYAN**  
ATLANTIQUE



## Parcours Niveau BLEU - 20 balises - 2,50 km

- **Carte de pratique au 1/6000<sup>ème</sup>**
- **Carton de contrôle**
- **Solutions des pincés**





AGGLOMÉRATION  
ROYAN  
ATLANTIQUE

# La Lande Saujon

Echelle 1/6000°  
Equidistance 1.25m

CARTE DE COURSE D'ORIENTATION  
Numéro : 2014-D17-65

Relevés Terrain:	Dessin
Robin Patrick	Robin Patrick

Carte de base: Photo Aérienne et GPS

Distribution: Charente Maritime Orientation / CMO  
La CARA et les Offices de Tourisme de l'agglomération de Royan  
tél. 07.81.92.90.23  
les Sites: club-co17.com//

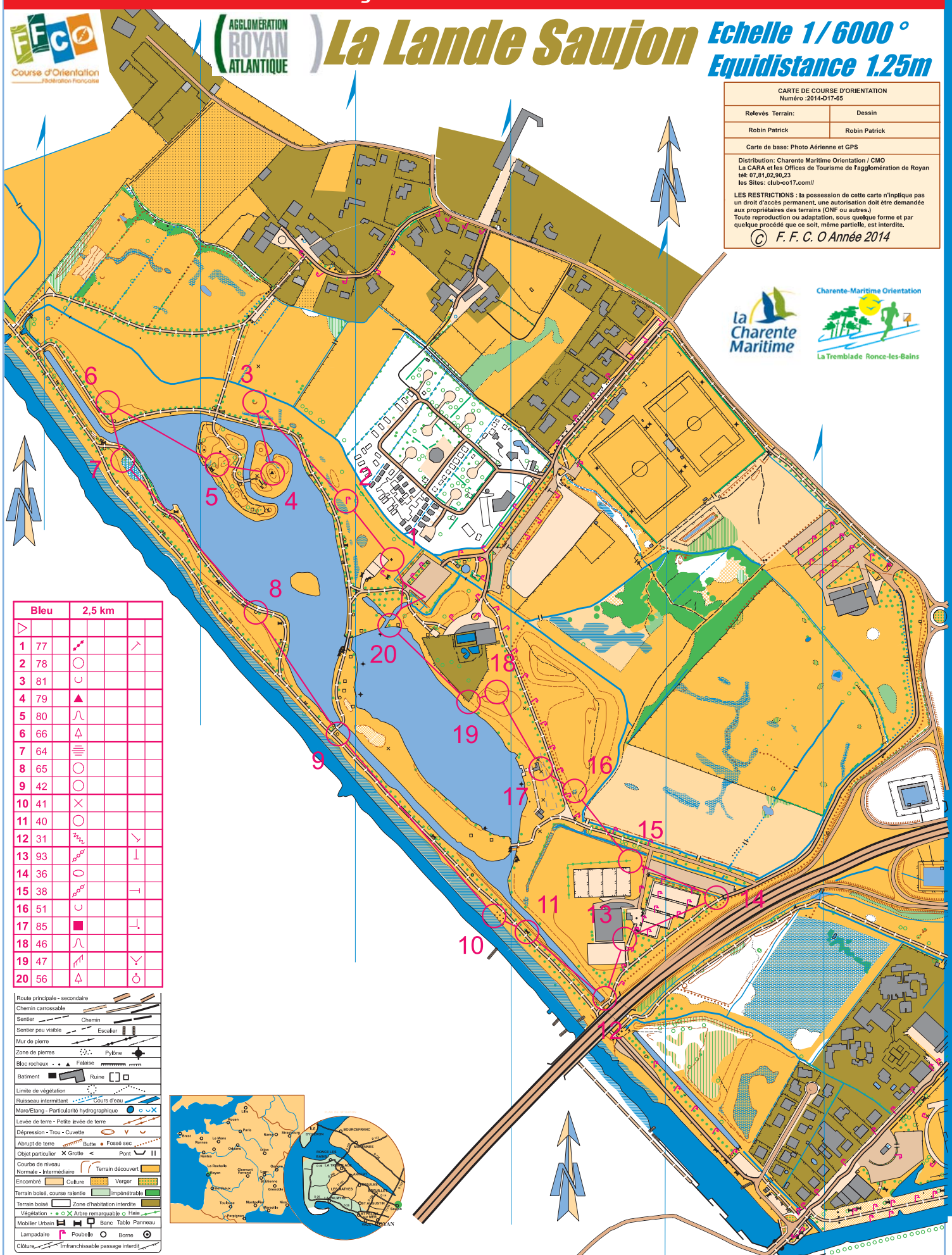
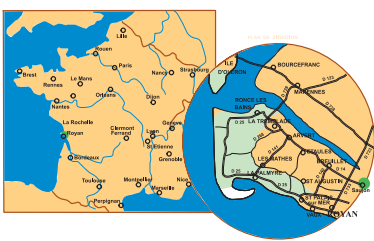
LES RESTRICTIONS: la possession de cette carte n'implique pas un droit d'accès permanent, une autorisation doit être demandée aux propriétaires des terrains (ONF ou autres.)  
Toute reproduction ou adaptation, sous quelque forme et par quelque procédé que ce soit, même partielle, est interdite.

© F. F. C. O Année 2014



	Bleu	2,5 km		
1	77	↗		↘
2	78	○		
3	81	∩		
4	79	▲		
5	80	∩		
6	66	△		
7	64	≡		
8	65	○		
9	42	○		
10	41	×		
11	40	○		
12	31	⋈		∩
13	93	⋈		∩
14	36	○		
15	38	⋈		∩
16	51	∩		
17	85	■		∩
18	46	∩		∩
19	47	↗		∩
20	56	△		○

- Route principale - secondaire
- Chemin carrossable
- Sentier
- Sentier peu visible
- Mur de pierre
- Zone de pierres
- Bloc rocheux
- Batiment
- Limite de végétation
- Ruisseau intermittent
- Mare/Etang - Particularité hydrographique
- Levee/Etang - Petite levée de terre
- Dépression - Trou - Cuvette
- Objet particulier
- Courbes de niveau
- Encombrés
- Terrain boisé, course ralentie
- Terrain boisé - Zone d'habitation interdite
- Végétation
- Mobilier Urbain
- Lampadaire
- Clôture





# Espace Sport Orientation

la lande - Ville de Saujon











































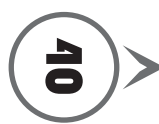

## Carton de contrôle



N° d'ordre



N° de balise

 la lande - Ville de Saujon - 2.5 km				
 <b>57</b> Départ poste n°57				
				
				
				
				
				
				
				
				
				
				
				



# Espace Sport Orientation

la lande - Ville de Saujon



## la lande - Ville de Saujon SOLUTIONS



⦿⦿	41		
⦿⦿⦿	42	56	⦿⦿⦿
⦿⦿⦿⦿	65	47	⦿⦿⦿
⦿⦿⦿⦿	64	46	⦿⦿
⦿⦿	66	85	⦿⦿⦿⦿
⦿⦿⦿⦿	80	51	⦿⦿⦿⦿
⦿⦿⦿	79	38	⦿⦿
⦿⦿⦿⦿	81	36	⦿⦿
⦿⦿⦿⦿	78	93	⦿⦿⦿⦿
⦿⦿⦿	77	31	⦿⦿⦿⦿
	57	40	⦿⦿⦿⦿