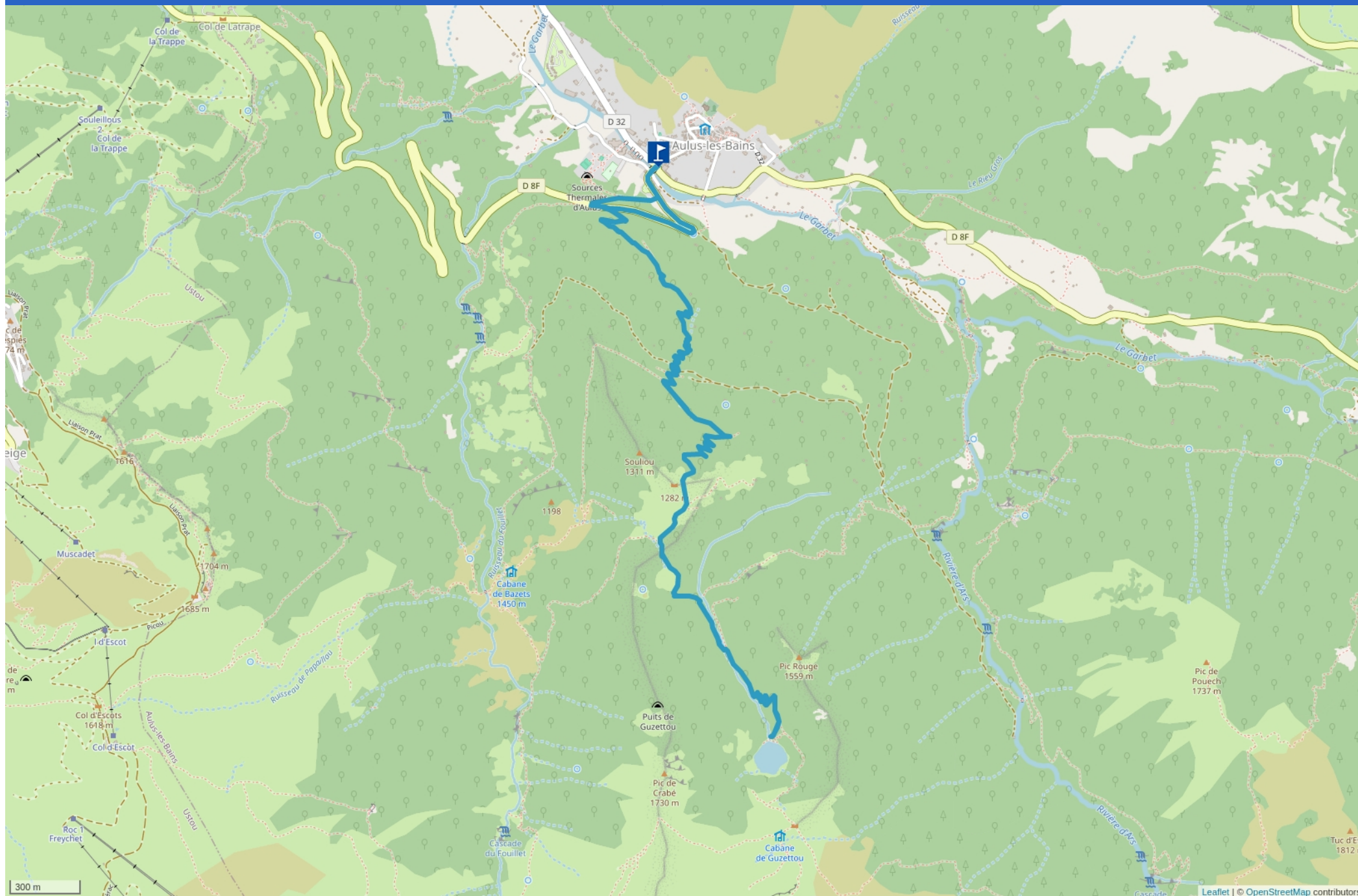


ÉTANG DE GUZET



Cet itinéraire vous est fourni à titre indicatif. Cirkwi ne certifie pas la fiabilité des informations contenues dans les textes, cartes ou photos de cet itinéraire. Retrouvez plus d'infos sur www.cirkwi.com



Mise à jour le 06/03/25 par Office de tourisme Couserans Pyrénées et généré par www.cirkwi.com

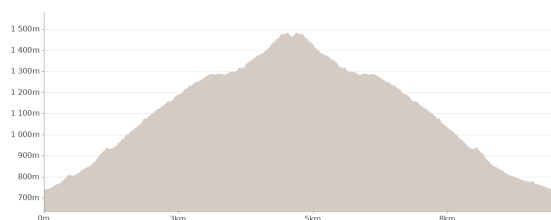
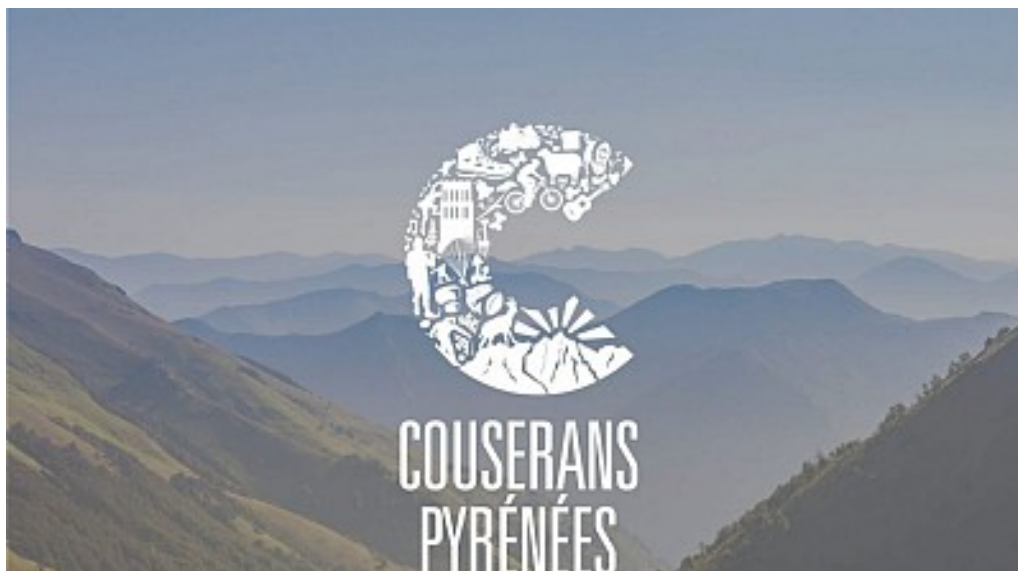
Étang de Guzet

Proposé par :


Office de tourisme Couserans Pyrénées

"Ce PDF a été généré à partir de Cirkwi, la plateforme de partage d'activités touristiques qui vous fait

voyager" www.cirkwi.com/circuit/664883



Départ : parking rue principale - 09140
AULUS-LES-BAINS


 9.58 km

 3h35

Facile

 maxi 1481 m

 540 m

 mini 737 m

 540 m

Cette randonnée à la journée vous conduira au joli étang de Guzet en passant par la somptueuse cascade d'Ars, un des plus beaux sites naturels du Haut Couserans.

PÉRIODE D'OUVERTURE

Du 01/01 au 31/12.

Sous réserve de conditions d enneigement.

CONTACT

Téléphone : 05 61 96 26 60

Email : contact@tourisme-couserans-pyrenees.com

Cet itinéraire vous est fourni à titre indicatif. Cirkwi ne certifie pas la fiabilité des informations contenues dans les textes, cartes ou photos de cet itinéraire. Retrouvez plus d'infos sur www.cirkwi.com

NATURE DU TERRAIN

Rocher
Terre

COMPLÉMENTS DE LOCALISATION

Depuis Saint Girons, prendre la direction Aulus les Bains, stationner à proximité du rond-point du village.

COMPLÉMENTS D'ACCUEIL

Vous êtes au cœur du Parc Naturel des Pyrénées Ariégeoises.

Nous vous encourageons à adopter un comportement responsable dans ce milieu fragile et partagé.

- Rester sur les sentiers et emporter ses déchets.
- Observer la flore sans la cueillir.
- Rester discret, pour les animaux sauvages.
- Dans les zones d'estive, penser à refermer les clôtures et barrières. Ne pas approcher ni nourrir les animaux. Si un Patou (chien de protection des troupeaux) s'approche de vous, écartez-vous lentement et calmement. Pas de grands gestes ni de cris, même s'il aboie, car il vous considérerait comme une menace. S'il vous suit, ignorez-le.
- La baignade dans les lacs est déconseillée. La crème solaire (même bio !) et autres cosmétiques sont source de pollution dans ce milieu fragile.
- Le bivouac est autorisé, mais seulement entre 19h et 9h, et à plus d'une heure de marche d'un parking.
- En période de sécheresse tout feu est interdit. Dans les autres cas, les feux sont autorisés seulement à plus de 200m d'une forêt. Préférer les réchauds aux foyers naturels.
- En cas de rencontre, très peu probable, avec un ours (qui cherche à tout prix à nous éviter) : manifestez-vous calmement, éloignez-vous progressivement, et ne courez pas.

TOPO/PAS À PAS

- 1/ 0.00 Prendre la route D8 en direction du col de Latrappe. Après 200m (vestige des anciens thermes d'Aulus), prendre le chemin à droite par un petit portillon. 0h00 745m
 - 2/ sur la route, face à la pente, prendre le sentier de gauche (70m en aval) et vers l'Est qui monte assez raide au départ jusqu'à croiser 0h15 800m
 - 3/ la piste de Fouillet, prendre à droite et 20 m plus haut, prendre le sentier à gauche qui vous amène sur le plateau et le traverser (300 m. environ) 1h05 960m
 - 4/ Plateau de Souliou : quand vous rejoignez le GR 10, prendre à gauche le sentier balisé blanc et rouge qui vous mènera à 1h45 1300m
 - 5/ l'étang de Guzet 2h15 1459m
- Retour par le même sentier



Mise à jour le 06/03/25 par Office de tourisme Couserans Pyrénées et généré par www.cirkwi.com