



COEUR
D'ARDECHE

TOURIST INFORMATION

SCHNITZELJAGD

ZUR ENTDECKUNG VON...

COUX



START : RATHAUS

FRAGE 1 : IN WELCHEM JAHR WURDE DER MAULBEERBAUM AUF DEM PLATZ VON BACHA GEPFLANZT ?

- 1706
- 1606
- 1806

FRAGE 2 : WOZU DIENTE DIESER GEWÖLBBEBOGEN ?

- Zur Verbindung von zwei Häuser
- Zum Schutz vor Regen
- Zur Verteidigung bei Angriffen



FRAGE 3 : WAS SIND DIESE SPUREN ?

- Bärenkratzer
- Spuren eines antiken Kalender
- Schleifspuren



FRAGE 4 : LINKS, WENN DU AUF DER HAUPTSTRASSE ZURÜCKLÄUFST, WELCHES SYMBOL KANNST DU AUF DEM TÜRSTURZ EINES HAUSES ?

- Ein umgedrehtes Herz
- Ein umgedrehter Klee
- Ein umgedrehter Pik



FRAGE 5 : WELCHES TIER BEOBACHTET AUS DEM KIRCHENPLATZ ?

- Eine Taube
- Ein Hahn
- Eine Ente

FRAGE 6 : WAS STECKT IN DIE HÖHLE ?

- Eine Jungfrau
- Hinweisschilder
- Knochen



FRAGE 7 : SUCHE NACH DIESEM SCHORNSTEINKOPF. WIE VIELE ÖFFNUNGEN HAT ER ?

- 2
- 6
- 8





P

D104

D104

Chemin des Lampions

Die Ouvèze

Gemeindesaal «Fabricou»

Impasse du Fabricou

Impasse de l'Usine

Calade du Pont

Calade du Penre

+

P

P

WC

Die Ouvèze

Rue du Village

Rue Don José

LA PLACETTE

Rue de la Mairie

Bach Bacha

P

DÉPART

P

WC

Friedhof

P

PLACE DU BACHA

** Touristeninformation
nur in Juli und
August geöffnet*



FRAGE 8 : BRINGE DIE FOLGENDEN WÖRTER IN ORDNUNG. DIE ÜBRIGEN BUCHSTABEN GEBEN DIR DEN ORT AN, AN DEM DIE ERSTE KIRCHE VON COUX STAND. ⚠ Die Wörter können von links nach rechts, von rechts nach links, von oben nach unten oder von unten nach oben angeordnet werden. Beachte, dass einige Buchstaben mehrmals verwendet werden können.

K	E	Z	U	E	R	K	L
I	L	B	U	M	P	F	S
R	L	I	B	A	F	F	I
C	E	B	G	R	A	I	S
H	P	E	O	I	R	H	P
E	A	L	T	A	R	C	A
I	K	L	H	A	E	S	C
E	L	L	A	H	R	O	V

- AP SIS
- ALTAR
- BIBEL
- GOT
- KAPELLE
- KIRCHE
- KREUZE
- MARIA
- PFARRER
- SCHIFF
- VORHALLE

.....

FRAGE 9 : VERBINDE JEDES FOTO MIT DER ENTSPRECHENDEN PFLASTERGASSE :




Calade du peintre
(Malergasse)

Calade du pont
(Brückengasse)

Calade de l'échauguette
(Wachturm-gasse)

FRAGE 10 : HILF DER « MAGNAN » (WIE DIE SEIDENRAUPE GENANNT WIRD) ZUM WEG NACH DEM MAULBEERBLATT.

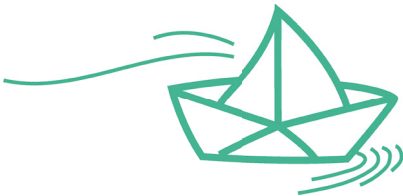


FRAGE 11 : WELCHER FLUSS FLIESST DURCH COUX ?

- Die Ardèche
- Die Rhône
- Die Ouvèze

FRAGE 12 : ÜBER WIE VIELE BÖGEN VERFÜGT DIE BRÜCKE ÜBER DEN WASSERLAUF?

- 1
- 2
- 3



KOMM ZU UNSERER TOURIST INFORMATION UND LASS DEINEN FRAGEBOGEN KORRIGIEREN. DU KANNST MIT EINER KLEINEN BELOHNUNG ZURÜCK NACH HAUSE KOMMEN !

Mehr als 9 richtige Antworten : 😊

Du bist ein echter Abenteurer, dem nicht entgeht !

Zwischen 6 und 9 richtige Antworten : 😊

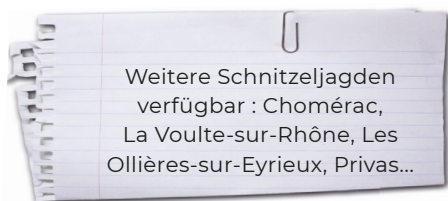
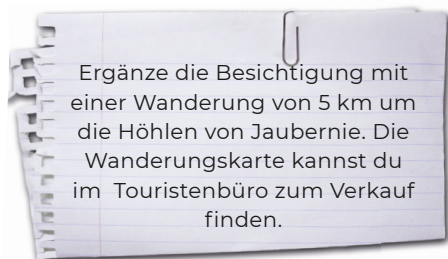
Du bist nur ein halber Abenteurer ! Zu schnell gehen bringt nichts !

Weniger als 5 richtige Antworten : 😞

Die Stadt Coux ist dir noch geheimnisvoll. Du darfst sie nicht unterschätzen !

Einige Hinweise, bevor du dich auf den Weg machst :

- Sei vorsichtig, wenn du über die Straße gehst
- Höre auf die Personen, die dich begleiten
- Lies die Schilder gut, entziffere die Gassen und Gebäude um dich herum



TOURIST INFORMATION CŒUR D'ARDÈCHE

04 75 20 81 81

accueil@coeur-ardeche.fr - www.coeur-ardeche.fr