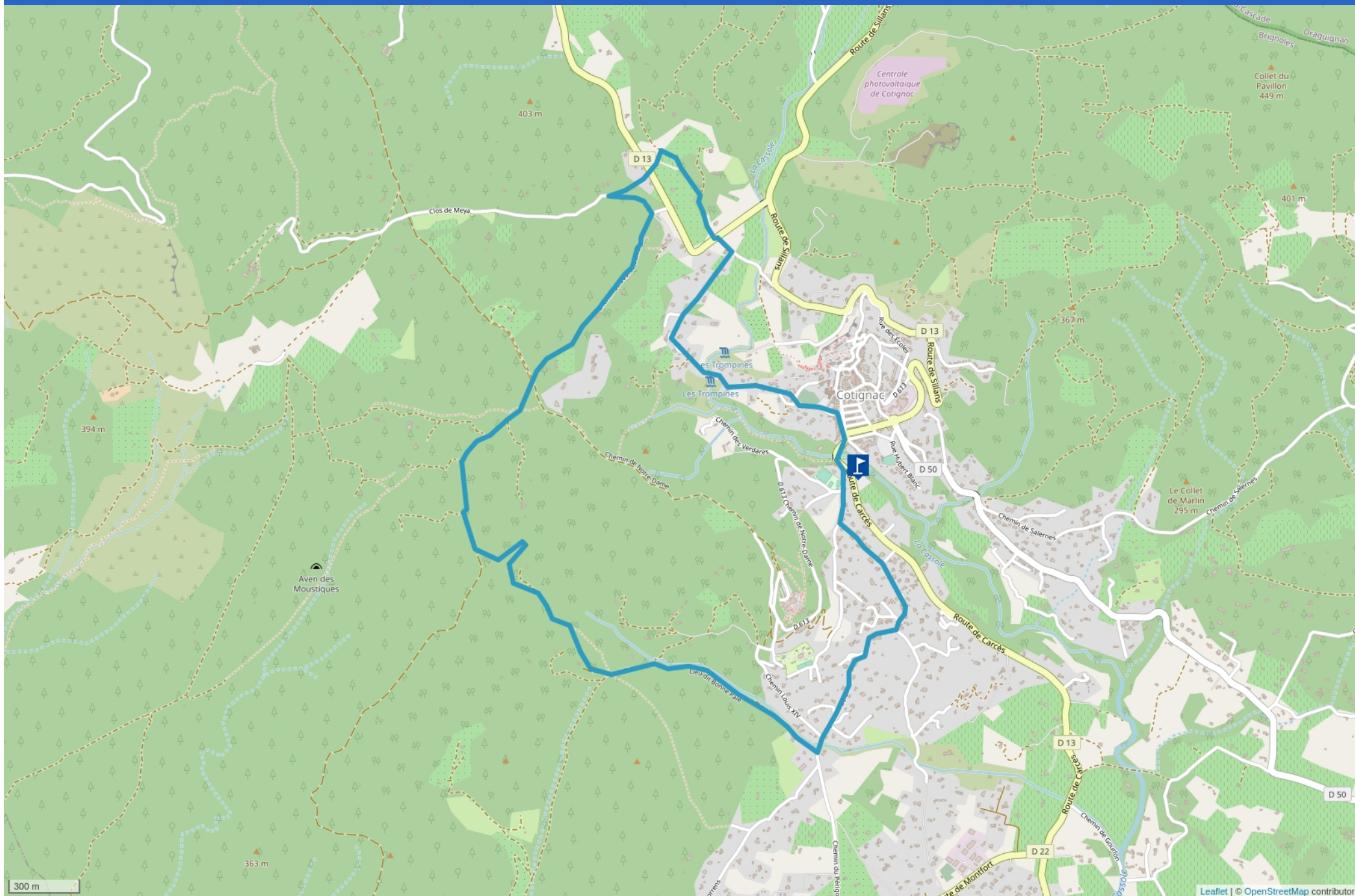


A TRAVERS LA FORÊT DU BESSILLON



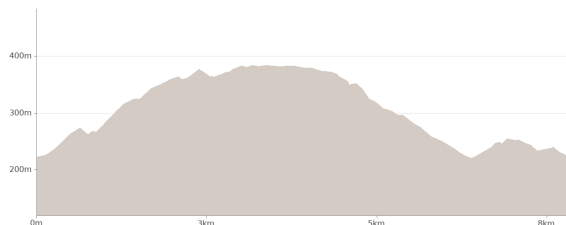
Cet itinéraire vous est fourni à titre indicatif. Cirkwi ne certifie pas la fiabilité des informations contenues dans les textes, cartes ou photos de cet itinéraire. Retrouvez plus d'infos sur www.cirkwi.com




Mise à jour le 27/10/23 par Provence Verte & Verdon Tourisme et généré par www.cirkwi.com

A travers la forêt du Bessillon

© Provence Verte & Verdon Tourisme



Départ : Parking du Ferrailon - D13 à côté de l'office de tourisme - 83570 COTIGNAC

 8.10 km

 3h

 maxi 383 m

 mini 220 m

 Facile  188 m

Cette randonnée à travers la forêt du Bessillon, au départ de Cotignac labellisé "Village de caractère du Var", vous offrira une vue sur la falaise de tuf, le sanctuaire Notre-Dame-de-Grâce et le mont Bessillon.

1. Depuis le parking, passer devant l'office de tourisme, traverser le pont pour rejoindre le centre du village. Au niveau du passage piéton se faufiler à gauche pour grimper l'escalier qui rejoint le cours. Le remonter sur 100 mètres.

2. Tourner dans la « rue de l'Arainié » après le vendeur de miel. Poursuivre sur le « chemin du Derroc » et traverser la rivière grâce à la passerelle. Grimper la « rue Melchior-Pastour ». Tourner immédiatement à gauche après la chapelle Saint-Martin.

3. Longer la route sur environ 50 mètres et la traverser (Prudence !), puis se faufiler à droite sur le petit sentier en épingle avant le virage.

Cet itinéraire vous est fourni à titre indicatif. Cirkwi ne certifie pas la fiabilité des informations contenues dans les textes, cartes ou photos de cet itinéraire. Retrouvez plus d'infos sur www.cirkwi.com

Proposé par :

Provence Verte & Verdon Tourisme

"Ce PDF a été généré à partir de Cirkwi, la plateforme de partage d'activités touristiques qui vous fait voyager" www.cirkwi.com/circuit/234022



4. A l'intersection, prendre à gauche sur le « chemin de la Lauve » pour regagner la route. A l'oratoire, poursuivre sur la petite route en face en traversant la route (Prudence !)
5. Après 200 mètres, quitter la route et tourner à gauche sur le petit sentier en sous-bois (virage en épingle). Une fois que vous apercevez la route à travers les arbres, descendre sur la gauche pour arriver à la Source Saint-Martin. Remonter à droite la route goudronnée en passant devant la glacière. Poursuivre jusqu'au prochain carrefour.
6. A l'embranchement, poursuivre toujours tout droit sur la piste jusqu'à la barrière DFCI « N723 ».
7. Après 850 mètres, descendre à gauche la « piste de Val Longue » (suivre N92). Ignorer l'élargissement du chemin à gauche en épingle en continuant tout droit sur le chemin qui descend vers un carrefour.
8. A l'intersection, descendre la piste à gauche. Après 100 mètres s'engager à droite sur le chemin pour rejoindre une petite route goudronnée. /! Merci de ne pas nourrir les chevaux ! L'emprunter à gauche. A l'intersection, poursuivre à gauche en ignorant le « chemin de la Colle ». Poursuivre en direction de la « traverse de la colle » pour rejoindre l'office de tourisme et le parking de départ.

COMPLÉMENTS DE LOCALISATION

Cotignac, à 21 km au nord-est de Brignoles par les DN7, D554, D562, D22 et D13.

Un panneau indiquant le départ de la randonnée se situe à l'entrée du parking.

PASSAGES DÉLICATS

- en zone urbaine emprunter les passages piétons et les trottoirs
- traversée de la D13

CONTACT

Téléphone : 04 94 04 61 87

Email : cotignac@provenceverteverdon.fr

Site web : <http://www.provenceverteverdon.fr>

PÉRIODE D'OUVERTURE

Toute l'année.

En été, de mi-juin à mi-septembre : variable selon conditions d'accès aux massifs forestiers en raison du risque incendie.

Les prévisions sont effectuées chaque jour à 18h pour le lendemain, se renseigner :

- en office de tourisme auprès de nos conseillères en séjour
- en ligne sur le site de la préfecture : <https://www.risque-prevention-incendie.fr/var/>
- sur l'application mobile « Prévention Incendie »

Pour votre sécurité en cas de risque :

- sévère (orange) l'accès est déconseillé
- très sévère et extrême (rouge) la présence dans les massifs est interdite !

Sous réserve de conditions météo favorables.

ALERTE VISITEURS



Mise à jour le 27/10/23 par Provence Verte & Verdon Tourisme et généré par www.cirkwi.com

Merci de ne pas nourrir les chevaux rencontrés après le point n°8. Ce sont des chevaux de compétition qui dispose d'un régime spécial.

HISTOIRE, CULTURE ET PATRIMOINE

A découvrir en chemin :

- falaises et ses habitats troglodytiques (à visiter)
- quartier Saint-Martin : source, chapelle, glacière, et lavoir, sanctuaire Notre-Dame-de-Grâces
- forêt du Bessillon
- points de vues sur le mont Bessillon, le village et la vallée

