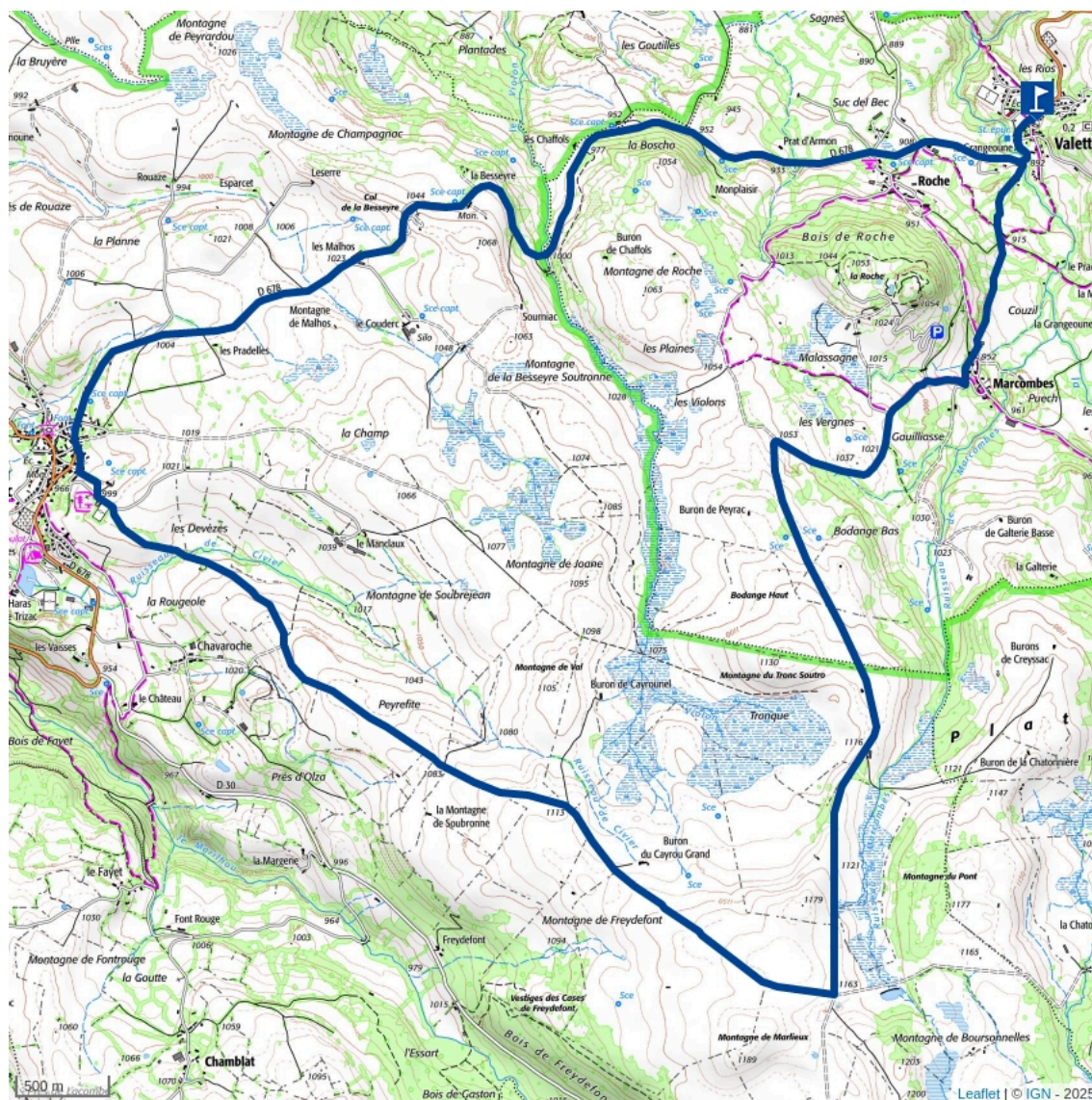


LES HAUTS PLATEAUX - VTT

Valette



- Temps : 2h00
- Distance : 17.8 km
- Dénivelé : 387 m
- Type : Boucle
- Itinéraire balisé

Balisateur : Balisateur rouge VTT3

Périodes d'accessibilité : Toute l'année. Sous réserve de conditions d'enneigement et météorologiques favorables.


Départ : Eglise de Valette

15400 Valette

Tél. 04 71 78 07 37

touisme@destinationhautcantal.fr

www.destinationhautcantal.fr




Un superbe itinéraire qui pénètre au cœur des estives et dévoile un panorama sans pareil sur les Monts du Cantal, le Massif du Sancy et les burons du secteur. Départ donné sur la place de l'église de Valette.



LES HAUTS PLATEAUX - VTT

Valette



Les estives dans le Cantal désignent les pâturages de montagne où les éleveurs conduisent leurs troupeaux durant l'été, profitant ainsi des ressources végétales abondantes. Situées généralement entre 1000 et 1800 mètres d'altitude, ces prairies sont cruciales pour l'agriculture locale, notamment pour l'élevage de la vache Salers, une race emblématique de la région. Les estives jouent un rôle important dans la préservation de la biodiversité, car elles offrent un habitat pour de nombreuses espèces animales et végétales. En plus de leur valeur écologique, ces espaces contribuent au paysage culturel du Cantal, témoignant d'une tradition pastorale qui remonte à des siècles. Les estives sont également un lieu de sociabilité, où les agriculteurs se retrouvent pour partager des moments de convivialité, souvent autour de la fabrication de fromage, comme le célèbre cantal.

Prendre la D678 en direction de Trizac puis tourner à gauche après le pont en direction de Marcombes.

- ① A Marcombes, passer la grange au toit de chaumes et prendre à droite en direction de l'ancien Scénoparc. Avant le portail d'entrée, prendre à gauche la route des montagnes.
- ② Contourner l'ancien Scénoparc et prendre à gauche la piste qui monte sur les plateaux. Observer derrière vous le point de vue sur le Sancy.
- ③ Continuer sur cette piste pendant plusieurs kilomètres. Au carrefour des quatre pistes, prendre à droite en direction de Trizac. Rester sur la piste.
- ④ Traverser cet espace d'estives parsemé de burons, laissant sur les côtés les routes menant à Chavaroche et au Manclaux. Continuer tout droit pour rejoindre l'ancien foirail.
- ⑤ De l'ancien foirail, rejoindre la départementale 678 et rejoindre le bourg de Valette.