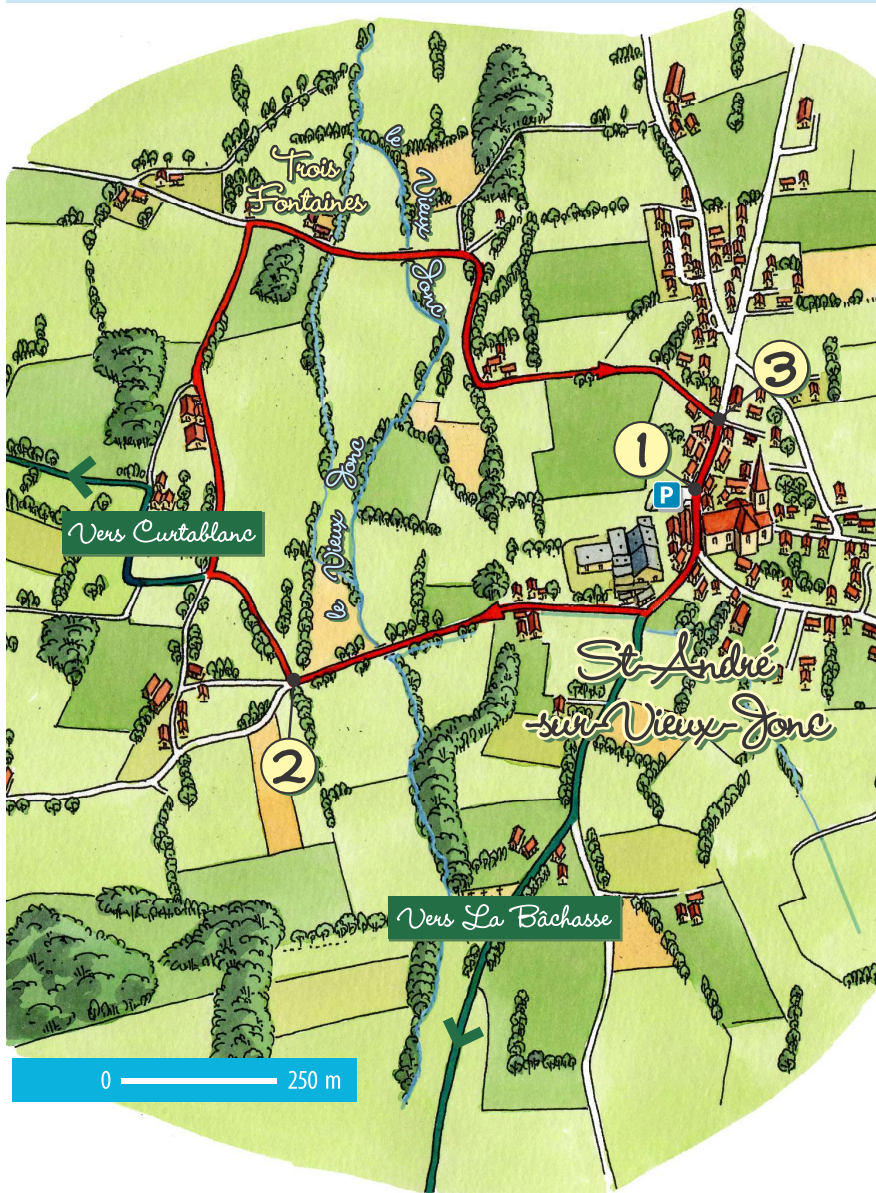


départ : parking place de la Forge
(centre village)



5a



Le Vieux Jonc



3 km



0h45



100 % de goudron

1


Du parking de la place de la Forge, emprunte à droite la D67 jusqu'à l'usine et à l'embranchement de Château-Gaillard prends à droite une petite route qui descend vers le Vieux Jonc. Traverse la rivière et continue la route.

2

Au croisement monte à droite et au croisement suivant prends encore à droite. Au carrefour des « Trois Fontaine », descends à droite vers le Vieux Jonc, traverse deux ponts et remonte vers le village.

3

A l'intersection avec la D67, prends à droite et rejoins ton point de départ.



Bourg-en-Bresse
Agglomération

Randonnée pédestre
au départ de
SAINT-ANDRÉ-
SUR-VIEUX-JONC

5a

Le Vieux Jonc

Courte balade autour de la rivière du Vieux Jonc



3 km / 0h45
100 % de goudron

5b

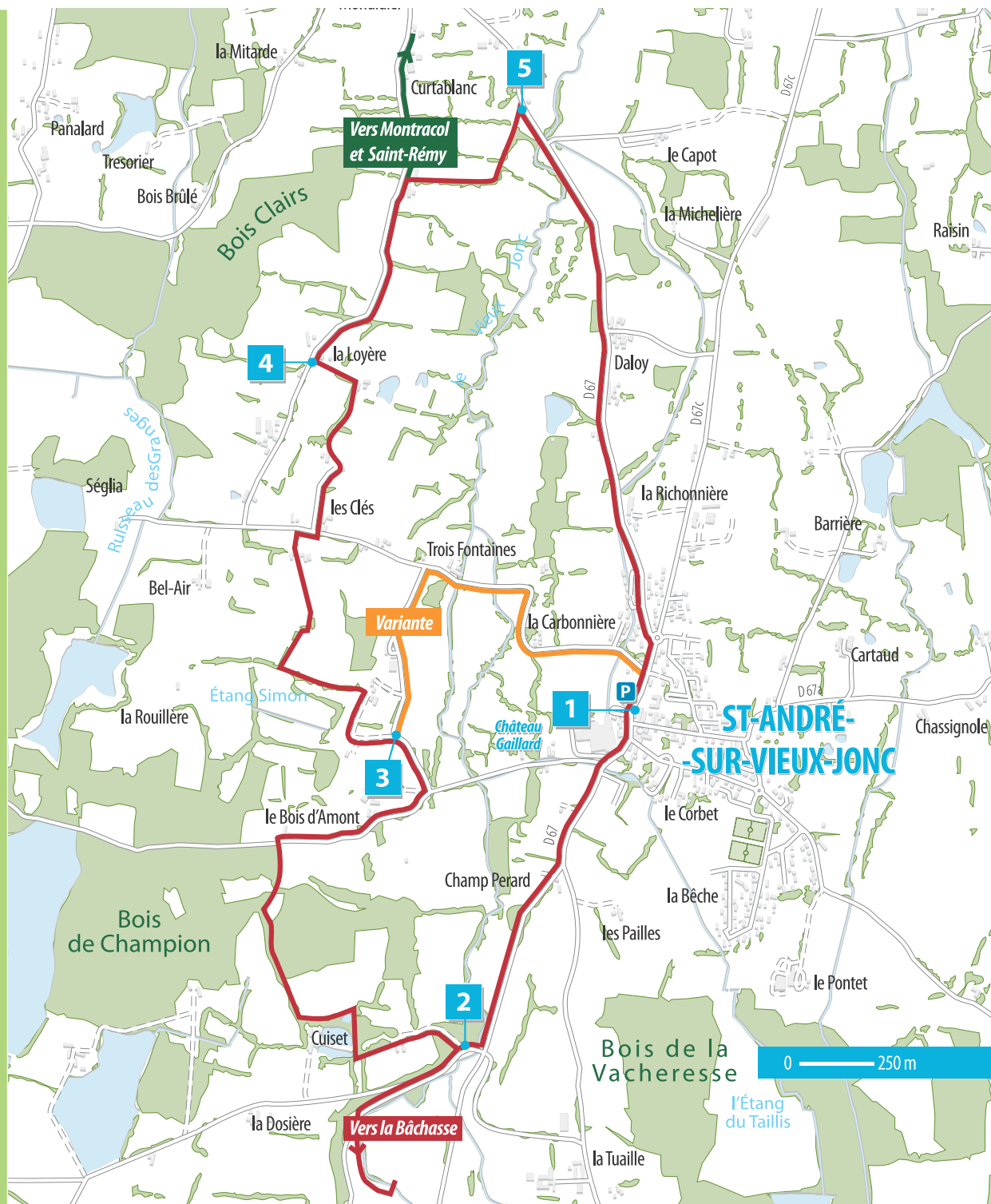
La Bâchasse

A la découverte de la Bâchasse, astucieux système d'irrigation d'autrefois



11 km / 2h45 / 65 % de goudron
variante courte 7 km / 1h45 / 70 % de goudron





5b



La Bâchasse



11 km (variante courte 7 km)



2h45 (variante : 1h45)



65 % de goudron (variante 70 %)

La Bâchasse, actuellement utilisé comme un pont, faisait autrefois partie d'un astucieux système d'irrigation. Mise en place au milieu du XIX^e siècle, il servait à inonder les prés à la demande, favorisant ainsi la production de regains.

1 De la place de la Forge, emprunter à droite la D67. Rester sur celle-ci et descendre jusqu'au pont sur le Vieux-Jonc. Le traverser. A/R vers la Bâchasse : Continuer à gauche la D67 qui longe la rivière. Dans le tournant la quitter pour emprunter un chemin à gauche jusqu'à la Bâchasse (panneau d'interprétation).

2 Monter à droite un large chemin empierré, et après la maison emprunter le chemin qui part à droite. Après le petit étang, tourner à gauche et remonter en lisière de champ jusqu'à rejoindre un autre chemin. Le suivre à droite. A l'embranchement sous l'étang, continuer légèrement à droite de manière à ne pas le longer

directement. Au lieu-dit la Renardière (ferme), emprunter la route à droite. Au carrefour du Bois d'Amont monter en face jusqu'au carrefour du Bois d'Amont Haut.

3 Au carrefour, monter tout droit. La route se termine en bordure d'habitations, prendre à gauche le chemin bordé d'arbres. Puis prendre à droite le chemin qui se transforme en route. Au croisement, descendre à droite et prendre tout de suite la prochaine route à gauche. Ignorer la route qui part à gauche.

4 Au carrefour, prendre à droite et continuer la route sur 750 mètres. Emprunter à droite une sente entre deux fermes. Continuer ce chemin qui traverse des prés (passage aménagés de quatre barrières) avant de rejoindre la D67.

5 La descendre à droite, traverser le pont sur le Vieux-Jonc et la continuer jusqu'à rejoindre le rond-point à l'entrée du village. Prendre à droite et rejoindre le point de départ.